Verso

Navigasyon Kitabı

TOYOTA

Today
Tomorrow
Toyota

© 01/11 **TOYOTA**
Tüm hakları saklıdır. Toyota Pazarlama ve Satış A.Ş.'nin izni olmaksızın bu kitabın tamamı veya bir kısmı tekrar yazılamaz ve kopya edilemez.

Bu kitap **TOYOTA** Pazarlama ve Satış A.Ş. bünyesinde EĞİTİM MÜDÜRLÜĞÜ tarafından yayınlanmıştır.

Yayın No. OM64469T

Giriş

Bu kılavuz Navigasyon Sisteminin çalışmasını açıklar. Cihazı uygun şekilde kullanmak için bu kullanıcı el kitabını lütfen dikkatle okuyun. Bu kullanıcı el kitabını her zaman aracınızda saklayın.

Navigasyon Sistemi, teknolojik açıdan şimdiye dek geliştirilen, en ileri araç aksesuarlarından biridir. Sistem uydu sinyallerini ABD Savunma Bakanlığı'nın işlettiği Küresel Konumlandırma Sisteminden (GPS) alır. Bu sinyalleri ve diğer araç alıcılarını kullanan sistem, mevcut konumunuzu belirler ve arzu edilen bir varış noktasını bulmakta yardımcı olur.

Navigasyon sistemi, mevcut başlangıç konumunuzdan varış noktanıza kadar etkin güzergahları seçecek şekilde tasarlanmıştır. Sistem ayrıca sizi, bilmediğiniz bir varış noktasına etkili bir şekilde yönlendirecek şekilde tasarlanmıştır. Harita veritabanı, bilgi kaynağı olarak NAVTEQ haritalarını kullanan AISIN AW haritaları temel alınarak oluşturulur. Hesaplanan güzergahlar en kısa ya da trafik tıkanıklığının en az olduğu yollar olmayabilir. Bazen kendi bildiğiniz "kestirme" yollar ya da bölge hakkında sahip olduğunuz bilgi, istediğiniz yere hesaplanan güzergahlardan daha hızlı ulaşmanızı sağlayabilir.

Navigasyon sistemi veritabanı, restoran ve oteller gibi varış noktalarını kolayca bulmanıza yardımcı olacak Önemli Nokta kategorileri içerir. Varış noktası veritabanında yoksa, bu konuma yakın bir cadde veya kavşağın ismini yazdığınızda sistem oraya ulaşmanız için sizi yönlendirecektir.

Sistem görsel bir harita ve sesli talimatları bir arada sunar. Sesli talimatlar, kalan mesafeyi, dönülecek yönü ve yaklaşılan kavşağı haber verir. Bu sesli talimatlar, gözlerinizi yoldan ayırmanıza gerek duyurmadan size manevra, şerit değiştirme veya yavaşlama için yeterli zaman sağlar.

Bu navigasyon sisteminin metin görüntüsü sunumu Free Type Ekibi tarafından geliştirilen yazılımı kullanır.

Mevcut tüm araç navigasyon sistemlerinde bazı belli kısıtlamalar bulunmaktadır. Bu kısıtlamaların, söz konusu sistemlerin tüm işlevleriyle çalışmasını etkileyebileceğini lütfen unutmayın. Araç konumunun doğruluğu uydu durumuna, yol donanımına, aracın durumuna veya diğer şartlara bağlıdır. Sistem kısıtlamaları ile ilgili daha fazla bilgi için, lütfen 290 ve 291 numaralı sayfalara bakın.

TOYOTA MOTOR CORPORATION

Bu kullanıcı el kitabı ile ilgili önemli bilgiler

Güvenlik nedeniyle bu kullanıcı el kitabı, özel dikkat gerektiren noktaları aşağıdaki işaretlerle açıklamaktadır.

⚠ DİKKAT

Bu uyarı, dikkate alınmadığında insanların yaralanmalarına neden olabilecek durumları gösterir. Sizin ve başkalarının yaralanma riskinin en aza indirilmesi için ne yapmanız ve ne yapmamanız gerektiği konusunda size bilgi verir.

UYARI

Bu uyarı, dikkate alınmadığında aracın ya da aksesuarlarının zarar görmesine neden olabilecek durumları gösterir. Aracınıza ve aksesuarlarına zarar gelmemesi için ne yapmanız ve ne yapmamanız gerektiği konusunda size bilgi verir.

BİLGİLENDİRME

Bu kısım ek bilgiler içerir.

Güvenlik Talimatları

Bu sistemi en güvenli şekilde kullanabilmek için lütfen aşağıdaki güvenlik talimatlarına uyun.

Bu sistem sizi varış noktasına ulaştırmaya yardımcı olmak üzere tasarlanmıştır ve sistemi uygun şekilde kullandığınız sürece bunu sağlayabilir. Aracın güvenli şekilde kullanılmasından ve yolcuların emniyetinden yalnızca sürücü sorumludur.

Bu sistemin hiçbir özelliğini dikkatinizi dağıtacak ve güvenli seyrinizi engelleyecek biçimde kullanmayın. Sürüş sırasında birinci öncelik her zaman aracın güvenli şekilde seyri olmalıdır. Aracı kullanırken tüm trafik kurallarını göz önünde bulundurun.

Sistemi etkin şekilde kullanmaya başlamadan önce nasıl kullanacağınızı öğrenerek tamamıyla alışmış olun. Sistemi anladığınızdan emin olmak için Navigasyon Sistemi Kullanıcı El Kitabı'nın tamamını okuyun. Başka kişilerin bu kullanıcı el kitabındaki talimatları okuyup anlamadan bu sistemi kullanmalarına izin vermeyin.

Güvenliğiniz için seyir halindeyken bazı işlevler kullanılamayabilir. Dokunmatik ekrandaki kullanılmayan simgeler soluk olarak görünür.

⚠ DİKKAT

- **Navigasyon sistemini aracınızla seyir halindeyken kullanıyorsanız son derece dikkatli olun. Yol, trafik veya hava koşullarına gereken dikkatin gösterilmemesi kazaya neden olabilir.**
- **Aracı kullanırken trafik kurallarına mutlaka uyun ve yol koşullarına dikkat edin. Yoldaki bir trafik işareti değiştirildiyse güzergah yönlendirme, tek yönlü bir caddenin yönü gibi konularda size yanlış bilgi sunabilir.**

Aracı kullanırken, daha çok sesli talimatları dinlemeye çalışın ve sadece güvenliyse kısa süreyle ekrana bakın. Ancak, sadece sesli yönlendirmeye güvenmeyin. Bu özelliği sadece referans olarak kullanın. Sistemin geçerli araç konumunu doğru şekilde belirleyememesi durumunda yanlış, geç veya sessiz bir yönlendirmenin gerçekleşme olasılığı vardır.

Sistemdeki veriler nadiren eksik olabilir. Sürüş sınırlamaları dahil olmak üzere yol koşulları da (sola dönüş yok işaretleri, caddelerin kapanması, vb.) sıklıkla değişir. Bu nedenle, sistemdeki bir talimatı takip etmeden önce talimatın güvenli ve kurallara uygun şekilde yerine getirilip getirilemeyeceğini kontrol edin.

Bu sistem bir yerin güvenliği, caddelerin durumları ve acil servislerin kullanılabilirlikleri hakkında uyarılarda bulunamaz. Bir yerin güvenliği hakkında şüpheniz varsa, aracınızı buraya sürmeyin. **Bu sistem hiçbir koşul altında sürücünün karar verme mekanizması yerine geçemez.**

Bu sistemi, yalnızca kullanımının yasal olduğu konumlarda kullanın. Bazı ülkeler/illerde, video ve navigasyon sistemlerinin sürücünün yanında kullanılmasını yasaklayan yasalar bulunabilir.

İçindekiler

Hızlı referans —
— Genel bakış düğmeleri ve yönlendirme ekranı 10
— Evin kaydedilmesi 12
— Hızlı erişimin kaydedilmesi 14
— İşlem akışı: güzergahın yönlendirilmesi 16
— Evin varış noktası olarak belirlenmesi 18
Navigasyon sistemi işlev dizini 20
Hızlı referans ("Navigation menu" (Navigasyon menüsü) ekranı) 22
Hızlı referans ("Setup" (Kurulum) ekranı) 23
Hızlı referans ("Information" (Bilgi) ekranı) 25
1 Temel İşlevler
⟨Çalışma öncesi temel bilgiler⟩
Başlangıç ekranı 28
Dokunmatik ekranın çalışması 29
Harf ve rakam giriş/Liste ekranının çalışması 30
Ekranın ayarlanması 35
İşlev yardımı 37
Haritanın çalışması 37
Mevcut konum ekranı 37
Ekran kaydırma işlemi (tek dokunuşta kaydırma) 38
Harita yapılandırmalarının değiştirilmesi 44
Harita ölçeği 48
Haritanın yönlendirilmesi 48
Harita ikonları 49
Sesli komut sistemi 49
Komut listesi 52

2 Varış Noktasının Aranması

Hızlı referans ("Destination" (Varış noktası) ekranı) 56
Varış noktasının aranması 57
Arama alanının seçilmesi 58
Ev ile varış noktasının aranması 60
Hızlı erişim ile varış noktasının aranması 61
"Address" (Adres) ile varış noktasının aranması 61
"POI" (Önemli noktalar) ile varış noktasının aranması 65
"POI* near cursor" (İmleç yakınındaki önemli noktalar) ile varış noktasının aranması 69
"Map" (Harita) ile varış noktasının aranması 73
"Memory" (Bellek) ile varış noktasının aranması 74
"Previous" (Önceki) ile varış noktasının aranması 74
"Intersection" (Kavşak) ile varış noktasının aranması 75
"Motorway ent./exit" (Otoyol girişi/çıkışı) ile varış noktasının aranması 76
"Coordinates" (Koordinatlar) ile varış noktasının aranması 77
"Telephone no." (Telefon numarası) ile varış noktasının aranması . 78
"UK Postal code" (UK Posta kodu) ile varış noktasının aranması . . 78
Güzergah yönlendirmesinin başlatılması 79
Yönlendirmenin duraklatılması ve devam ettirilmesi 82
Trafik bilgileri 83

3 Güzergah Yönlendirme

Güzergah yönlendirme ekranı 88
Tipik sesli yönlendirme komutları 91
Varılacak noktaya olan uzaklık ve süre 93
Güzergahın ayarlanması 94
Varış noktalarının eklenmesi 94
Varış noktalarının yeniden sıralanması 95
Varış noktalarının silinmesi 96
Arama koşulu 97
Servis yolu ayarı 98
Güzergaha genel bakış 99
Güzergah tercihi 100
Güzergah takibi 101
POI* (Önemli Noktalar) ikonlarının görüntülenmesi 102

* Önemli Noktalar

4 Kaydedilen Noktalar

Hızlı referans ("Memory points" (Kaydedilen noktalar) ekranı) 106
Bellek 107
Noktaların kaydedilmesi 108
Kaydedilen noktaların düzenlenmesi 109
Kaydedilen noktaların silinmesi 114
Evin kaydedilmesi 115
Evin silinmesi 116
Kaçınılacak bölgelerin kaydedilmesi 116
Kaçınılacak bölgelerin düzenlenmesi 118
Kaçınılacak bölgelerin silinmesi 121
Önceki noktaların silinmesi 121

5 Telefon ve Bilgiler

Telefon (Cep telefonu için eller serbest sistemi) 124
Bir Bluetooth® telefonun tanıtılması 128
Bluetooth® telefonda arama yapılması 133
Bluetooth® telefonda yanıt verilmesi 139
Bluetooth® telefonda konuşma 140
Hafızalı takvim 146
Bir not eklenmesi 147
Bir notun düzenlenmesi 148
Not listesi 149

6 Müzik Sistemi

Hızlı referans 152
Müzik sisteminizin kullanılması 153
Bazı temel işlevler 153
Radyonun kullanımı 159
CD çaların kullanımı 164
Müzik kütüphanesinin kullanımı 174
Bluetooth® ses sisteminin kullanımı 192
Müzik sistemi uzaktan kumandası 202
Direksiyon üzerindeki düğmeler 202
Müzik sistemi kullanım notları 203

7 Geri Görüntüleme Sistemi

Geri görüntüleme sistemi 212

8 Kurulum

Genel ayarlar 218
Saat ayarları 223
Ses ayarları 225
Navigasyon ayarları 226
Telefon ayarları 233
Ses seviyesi ayarı 234
Telefonun kullanımı 235
Telefon rehberi 243
Telefon rehberinin ayarlanması 243
Hızlı arama ayarları 252
Çağrı geçmişinin silinmesi 257
Sesli arama komutunun ayarlanması 259
Bluetooth® 263
Ayrıntılar 267
Ses ayarları 270
Taşınabilir müzik çaların seçilmesi 270
Bluetooth® sesinin ayarlanması 273
Kayıt ayarları 278
Araç ayarları 280
Bakım bilgilerinin ayarlanması 280
Bayi ayarlama 282
Trafik ayarları 285

9 Ek

Navigasyon sisteminin kısıtlamaları 290
Harita veritabanı bilgisi ve güncellemeleri 292

Dizin 299

Hızlı referans —
— Genel bakış düğmeleri ve yönlendirme ekranı

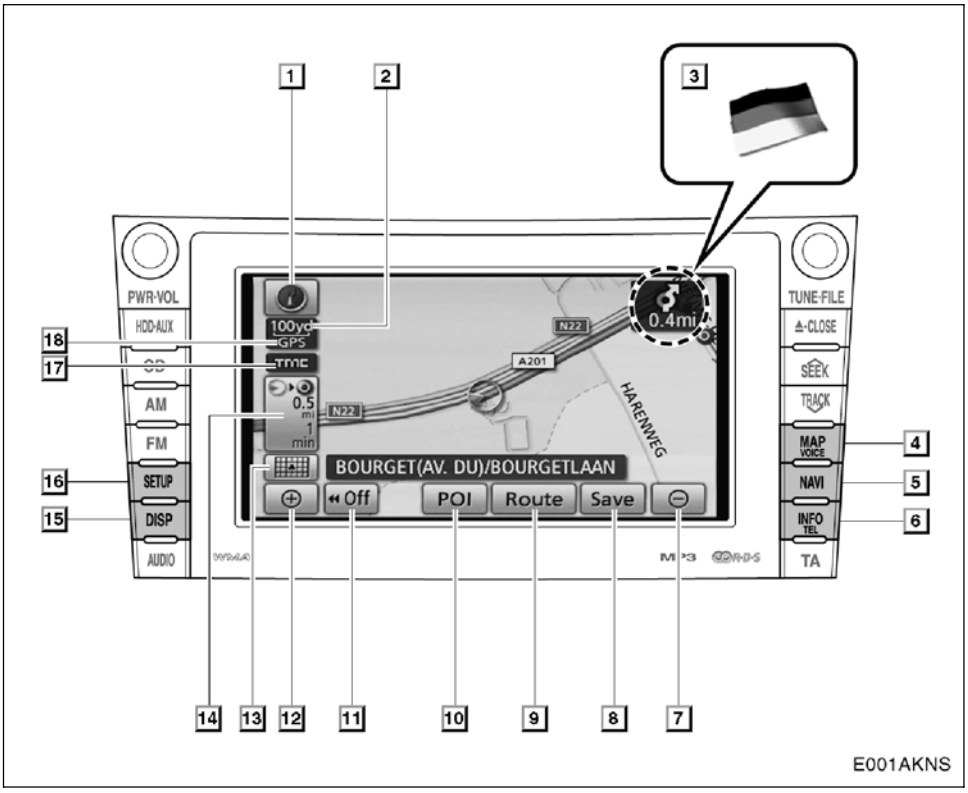

No.	İsim	İşlev	Sayfa
1	**Kuzey yönü yukarı ya da gidiş yönü yukarı sembol**	Bu sembol, harita görüntüsü kuzey yönünün yukarıda veya gidiş yönünün yukarıda olduğunu gösterir. Haritanın bir kuzey yönü yukarı görünümü sadece 2D harita modunda mümkündür. Haritanın bir gidiş yönü yukarı görünümü 2D ve 3D harita modlarında mümkündür.	48
2	**Ölçek göstergesi**	Bu şekil harita ölçeğini gösterir.	48
3	**Sınır yönlendirmesi**	Aracınız bir devlet sınırını geçip bir başka devletin sınırları içerisine girdiğinde bu ülkenin bayrağı gösterilir.	—
4	**"MAP/VOICE" (Harita/ses) düğmesi**	Sesli yönlendirmeyi tekrar ettirmek, tek dokunuşla ekran kaydırma özelliğini iptal etmek, yönlendirmeyi başlatmak veya mevcut konumunuzu görüntülemek için bu düğmeye basın.	37, 92

No.	İsim	İşlev	Sayfa
5	**"NAVI" düğmesi**	"Navigation menu" (Navigasyon menüsü) ekranını görüntülemek için bu düğmeye basın.	22, 56, 57, 82, 83, 106, 107, 296
6	**"INFO/TEL" düğmesi**	"Information" (Bilgi) ekranını görüntülemek için bu düğmeye basın.	25, 146
7	**Uzaklaştır ekran simgesi**	Harita ölçeğini azaltmak için bu düğmeye do-kunun.	48
8	**"Save" (Kaydet)**	Mevcut konumu ya da imleç konumunu bir nokta olarak kaydetmek için bu düğmeye do-kunun.	39
9	**"Route" (Güzergah)**	Güzergahları ve/veya varış noktalarını değiştirmek için bu düğmeye dokunun. Ayrıca, güzergaha genel bakış ve güzergah takibi işlevleri kullanılabilir.	94
10	**"POI" (Önemli Noktalar)**	Önemli Noktanın ekranda gösterimini sağla-mak için bu düğmeye dokunun.	102
11	**"◂◂Off" (Kapalı)**	Daha kapsamlı bir görüntü elde etmek için bu düğmeye basın. Ekrandaki bazı düğmeler görüntülenmez. **"On▸▸"** (Açık) düğmesine bastığınızda bunlar yeniden gösterilir.	229
12	**Yaklaştır ekran simgesi**	Harita ölçeğini büyütmek için bu düğmeye dokunun.	48
13	**Harita yapılandırması ekran simgesi**	Harita modunu değiştirmek için bu düğmeye dokunun.	44
14	**Varış noktasına olan mesafe ve süre**	Varış noktasına olan mesafeyi, tahmini yolcu-luk süresini ve tahmini varış süresini gösterir.	93
15	**"DISP" (Görüntü) düğmesi**	"Display" (Gösterim) ekranını görüntülemek için bu düğmeye basın.	35
16	**"SETUP" (Kurulum) düğmesi**	"Setup" (Kurulum) ekranını görüntülemek için bu düğmeye basın.	23, 218, 223, 225, 226, 280, 285
17	**RDS-TMC işareti**	Bu işaret RDS-TMC bilgisi ulaştığında görüntülenir.	83
18	**"GPS" işareti (Küresel Konumlandırma Sistemi)**	Araç GPS'ten sinyal aldığında bu işaret görüntülenir.	290

— Evin kaydedilmesi

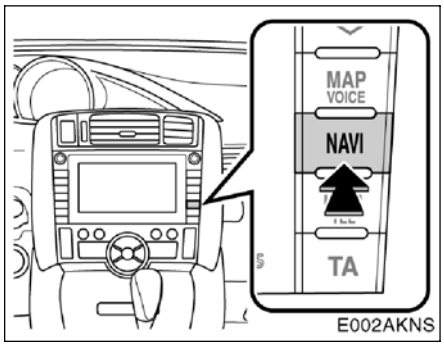

1	"NAVI" düğmesine basın.

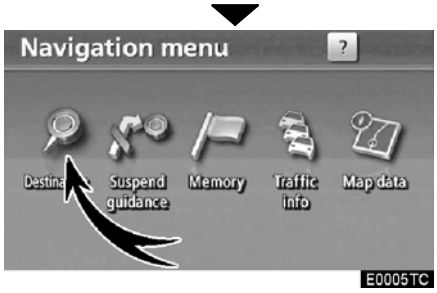

2	"Destination" (Varış noktası) öğesine dokunun.

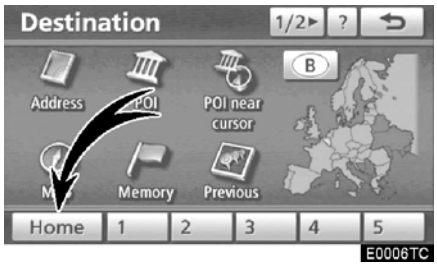

3	"Home" (Ev) öğesine dokunun.

Ev kaydedilmediyse, **"Home"** (Ev) seçeneğine dokunarak bunu kaydedebilirsiniz.

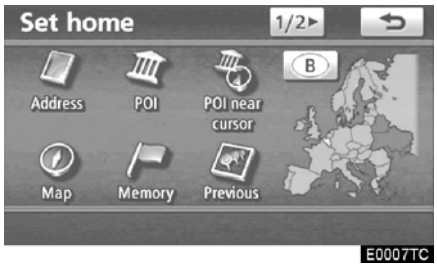

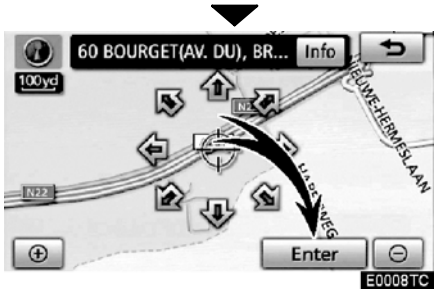

4	**Evinizi aramanın 10 ("UK" seçiliyken 11) farklı yöntemi vardır.**

Bkz. "Varış noktasının aranması", sayfa 57.

5	**"Enter" (Giriş) öğesine dokunun.**

Evin kaydı tamamlanmıştır.

"NAVI" düğmesine basarak da evi kaydedebilirsiniz. (Bkz. "— Evin kaydedilmesi", sayfa 115.)

İkon, hızlı erişim, isim, konum ve telefon numarasını değiştirebilirsiniz. (Bkz. "— Kaydedilen noktaların düzenlenmesi", sayfa 109.)

— Hızlı erişimin kaydedilmesi

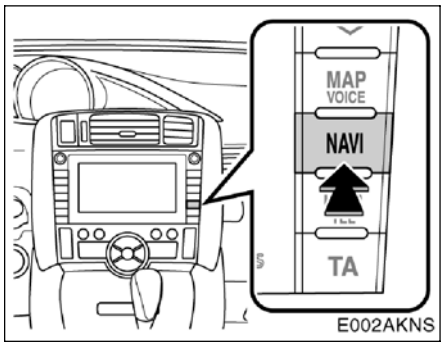

1	**"NAVI" düğmesine basın.**

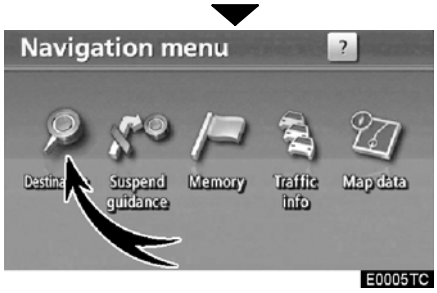

2	**"Destination" (Varış noktası) öğe-sine dokunun.**

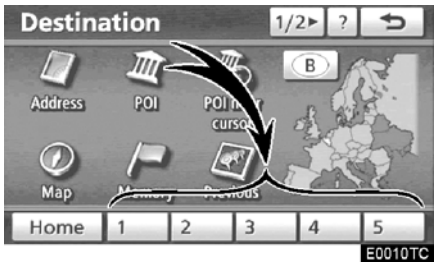

3	**Hızlı erişim düğmelerinden birine dokunun.**

Bir kaydedilen noktayı henüz ayarlanmamış hızlı erişim düğmelerinden birine atayabi-lirsiniz.

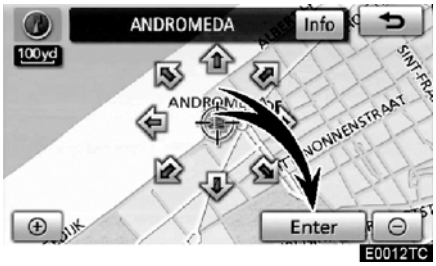

4	**Ön ayarlı kaydedilen nokta aramanın 10 ("UK" seçiliyken 11) yöntemi vardır.**

Bkz. "Varış noktasının aranması", sayfa 57.

5	**"Enter" (Giriş) öğesine dokunun.**

Ön ayarlı noktaların kaydı tamamlanmıştır.

"NAVI" düğmesine basarak da ön ayarlı varış noktalarını kaydedebilirsiniz. (Bkz. "— Noktaların kaydedilmesi", sayfa 108.)

İkon, hızlı erişim, isim, konum ve telefon numarasını değiştirebilirsiniz. (Bkz. "— Kaydedilen noktaların düzenlenmesi", sayfa 109.)

Kaydedilen noktalar "Destination" (Varış noktası) ekranında kullanılabilir. (Bkz. "— Hızlı erişim ile varış noktasının aranması", sayfa 61.)

— İşlem akışı: güzergahın yönlendirilmesi

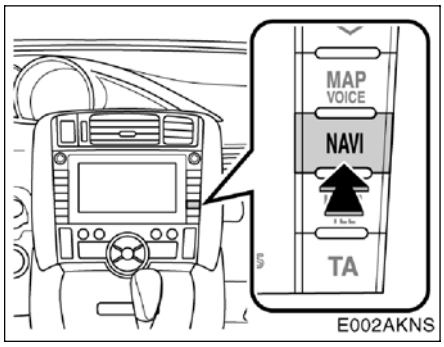

1	**"NAVI" düğmesine basın.**

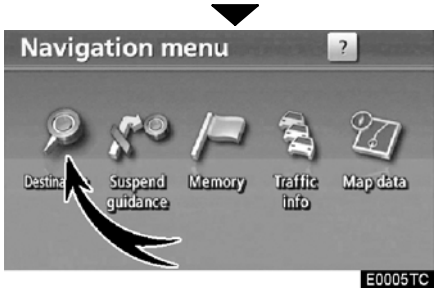

2	**"Destination" (Varış noktası) öğe-sine dokunun.**

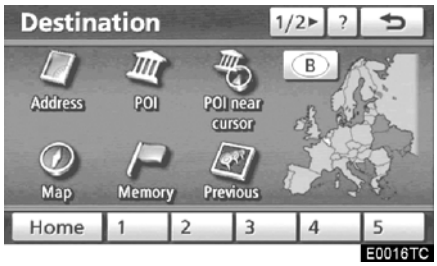

3	**Varış noktalarını aramanın 12 ("UK" seçiliyken 13) farklı yöntemi vardır.**

Bkz. "Varış noktasının aranması", sayfa 57.

4	**"Enter" (Giriş) öğesine dokunun.**

Navigasyon sistemi güzergah için bir arama yapar.

5	**"Start" (Başlat) öğesine dokunun ve sürüşe başlayın.**

Önerilenin dışındaki güzergahlar da seçile−bilir. (Bkz. "Güzergah yönlendirmesinin başlatılması", sayfa 79.)

6	**Varış noktasına yönlendirme ses ile ya da yönlendirme ekranından yapılır.**

— Evin varış noktası olarak belirlenmesi

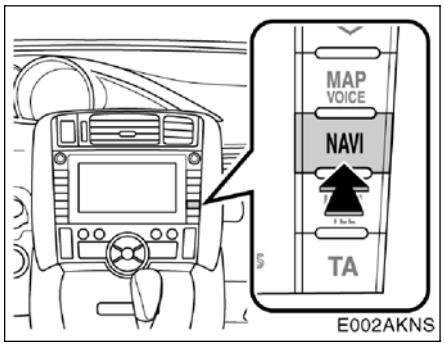

1	"NAVI" düğmesine basın.

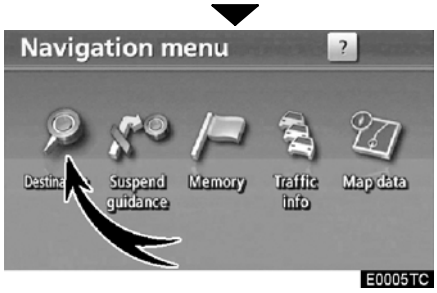

2	"Destination" (Varış noktası) öğesine dokunun.

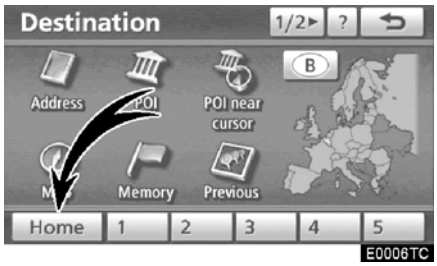

3	"Home" (Ev) öğesine dokunun.

Eviniz kayıtlı ise **"Home"** (Ev) kullanılabilir. ("Home" (Ev) öğesini kaydetmek için, sayfa 115'deki "Evin kaydedilmesi" bölümüne bakın.)

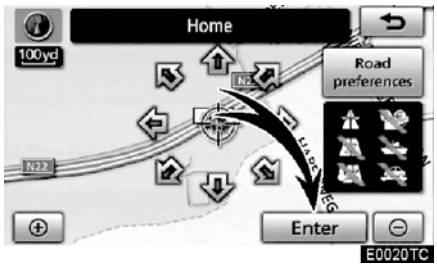

4	**"Enter" (Giriş) öğesine dokunun.**

Navigasyon sistemi güzergah için bir arama yapar.

5	**"Start" (Başlat) öğesine dokunun ve sürüşe başlayın.**

Önerilenin dışındaki güzergahlar da seçile−bilir. (Bkz. "Güzergah yönlendirmesinin başlatılması", sayfa 79.)

6	**Varış noktasına yönlendirme ses ile ya da yönlendirme ekranından yapılır.**

Navigasyon sistemi işlev dizini

⟨*Harita*⟩

Haritaların gösterilmesi	Sayfa
Haritanın görüntülenmesi	10
Mevcut araç konumunun gösterimi	37
Mevcut konuma yakınlık haritasının görüntülenmesi	38
Ölçeğin değiştirilmesi	48
Harita yönünün değiştirilmesi	48
POI'lerin gösterimi*	102
Tahmini yolculuk/varış süresinin gösterilmesi	93
Haritanın seçilmesi	44
Harita ekranı simgelerinin silinmesi	229
Trafik bilgisinin gösterimi (RDS-TMC)	83
Varış noktasının aranması	**Sayfa**
Varış noktasının aranması (ev, POI*, telefon no., vb. ile)	57
Ülkenin değiştirilmesi	58
Tuş takımı dilinin seçilmesi	32
Seçili varış noktasının harita konumunun kullanımı	79

⟨*Güzergah yönlendirme*⟩

Güzergah yönlendirmesine başlamadan önce	Sayfa
Varış noktasının belirlenmesi	79
Alternatif güzergahların görüntülenmesi	79
Güzergah yönlendirmesinin başlatılması	79

* Önemli Noktalar

Güzergah yönlendirmesine başlamadan önce veya yönlendirme sırasında	Sayfa
Güzergahın görüntülenmesi	79
Varış noktalarının eklenmesi	94
Güzergahın değiştirilmesi	97
Tahmini yolculuk/varış süresinin gösterilmesi	93
Güzergah yönlendirme sırasında	**Sayfa**
Güzergah yönlendirmesinin duraklatılması	82
Güzergah yönlendirmesi ses seviyesinin ayarlanması	226
Varış noktasının silinmesi	96
Tüm güzergah haritasının gösterilmesi	99

⟨*Yararlı işlevler*⟩

Kaydedilen noktalar	Sayfa
Noktaların kaydedilmesi	108
Haritadaki işaretleme ikonları	107
Bilgilendirme	**Sayfa**
Araç bakımının gösterilmesi	280
Takvimin gösterilmesi	146
Eller serbest sistemi (cep telefonu için)	**Sayfa**
Bluetooth®'un başlatılması	128
Bluetooth® telefonda bir arama yapılması	133
Bluetooth® telefonda yanıt verilmesi	139
Sesli komut sistemi	**Sayfa**
Sistemin sesiniz ile kullanılması	49

Hızlı referans ("Navigation menu" (Navigasyon menüsü) ekranı)

Bu ekran, bir varış noktasının ayarlanması ve noktaların kaydedilmesi gibi işlevler için kullanılır. "Navigation menu" (Navigasyon menüsü) ekranını görüntülemek için, **"NAVI"** düğmesine basın.

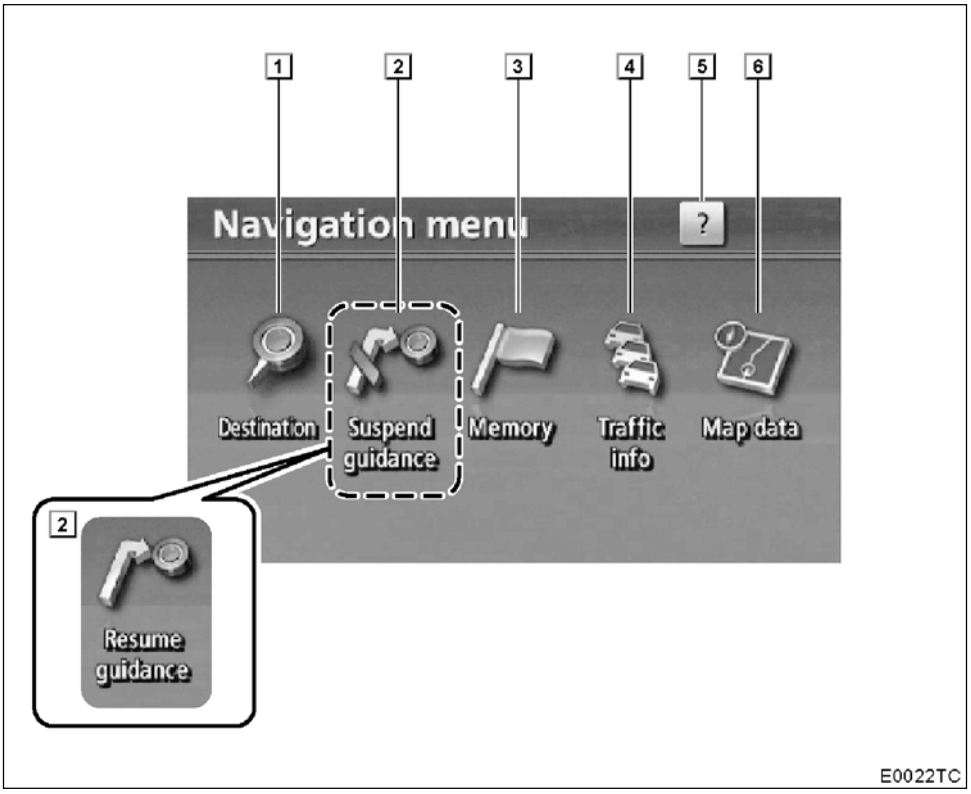

1 "Destination" (Varış noktası)

Varış noktanızı aramak için 12 farklı ("UK" seçiliyken 13) yöntemden birini kullanabilirsiniz. 56

2 "Suspend guidance" (Yönlendirmeyi duraklat) veya "Resume guidance" (Yönlendirmeyi devam ettir)

Yönlendirmeyi duraklatır veya devam ettirir. 82

3 "Memory" (Bellek)

"Memory points" (Kaydedilen noktalar), "Home" (Ev) ve "Areas to avoid" (Kaçınılması gereken bölgeler) üstünde değişiklik yapılmasını sağlar. Önceki noktaların silinmesini sağlar. 107

4 "Traffic info" (Trafik bilgisi)

Trafik bilgisi ekranını gösterir. 83

5 "?"

"Navigation menu" (Navigasyon menüsü) ekranındaki yardım işlevi bu ekran üzerinden görülebilir. 37

6 "Map data" (Harita verisi)

Veri sürümü ya da kapsanan alan hakkında bilgileri gösterir. 296

Hızlı referans ("Setup" (Kurulum) ekranı)

Navigasyon, ses, eller serbest sistemler, vb. ayarlara erişmek için bu ekran kullanılır. "Setup" (Kurulum) ekranını görüntülemek için, **"SETUP"** (Kurulum) düğmesine basın.

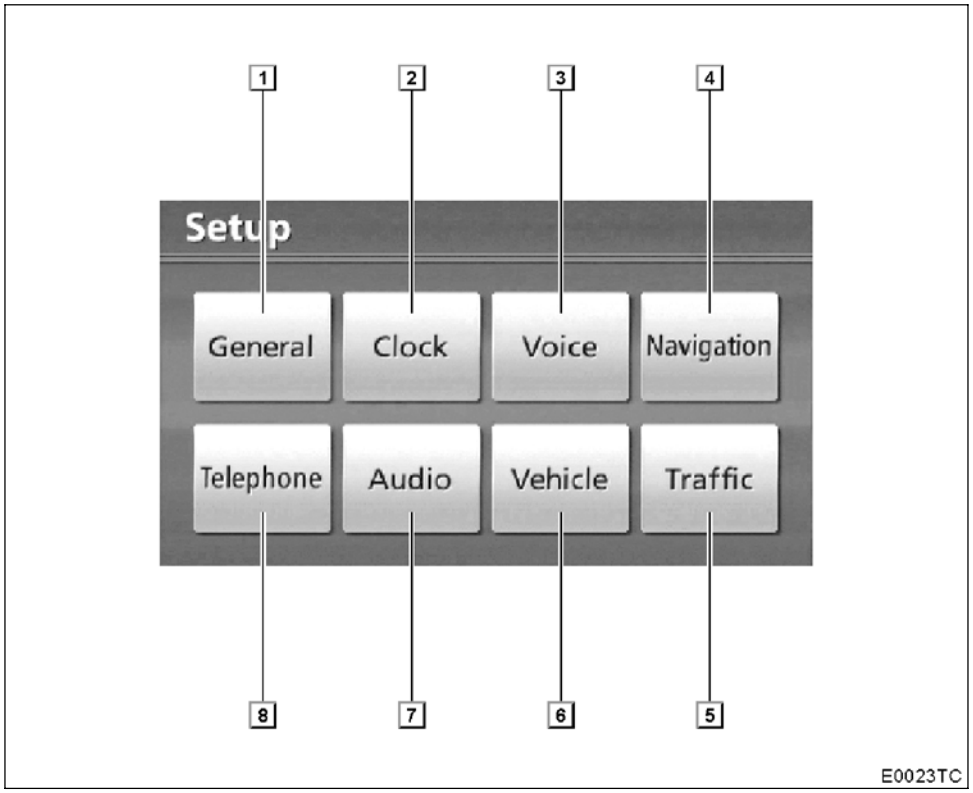

1 "General" (Genel)

Dil seçimi, çalışma sesleri, otomatik ekran değişimi, vb. için ayarlar mevcuttur. . . 218

2 "Clock" (Saat)

Saat dilimleri, yaz/kış saati, vb. ayarlamak için kullanılır. 223

3 "Voice" (Ses)

Ses seviyesi kontrolü ve sesli yönlendirme için ayarlar mevcuttur. 225

4 "Navigation" (Navigasyon)

Ortalama seyir hızı, gösterilen ekran içeriği, POI ikon kategorileri, vb. için ayarlar mev−cuttur. 226

5 "Traffic" (Trafik)

Trafik bilgisi ikonları, alınabilir trafik istas−yonları, vb. gösterimi için ayarlar mevcuttur. 285

6 "Vehicle" (Araç)

Bakım bilgileri gibi araç bilgileri için ayarlar mevcuttur. 280

7 **"Audio" (Ses)**
Taşınabilir ses cihazları, Bluetooth® ses cihazları, vb. için ayarlar mevcuttur. Ses kayıt kalitesi, vb. için de ayarlar bulunmaktadır. 270

8 **"Telephone" (Telefon)**
Bluetooth® telefonları ve telefon numaraları kaydedilebilir ve gelen ses seviyesi ayar−lanabilir. 233

Hızlı referans ("Information" (Bilgi) ekranı)

Bu ekran, takvimi ve eller serbest sistemi, vb.'nin çalışmasına ilişkin bilgileri görüntülemek için kullanılabilir. "Information" (Bilgi) ekranını görüntülemek için, **"INFO/TEL"** düğmesine basın.

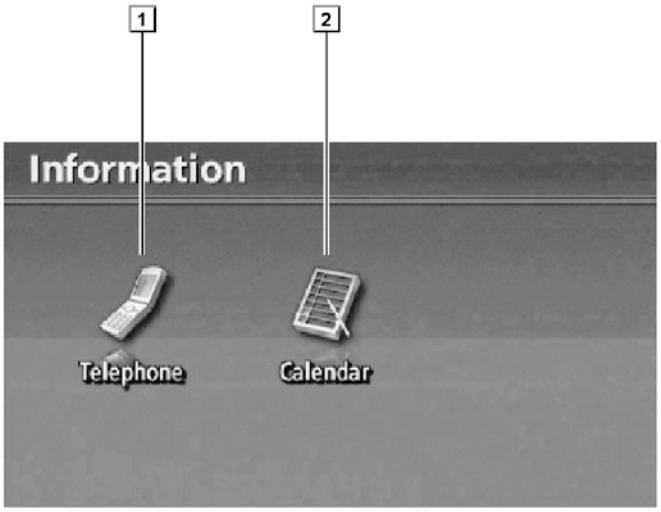

E0024TC

1 "Telephone" (Telefon)

Kayıtlı Bluetooth® telefonlar kullanılarak eller serbest aramalar yapılabilir. 128

2 "Calendar" (Takvim)

Takvim gösterilir. İstenilen tarih için not girilebilir. 146

BÖLÜM 1

TEMEL İŞLEVLER

Çalışma öncesi temel bilgiler

- Başlangıç ekranı 28
- Dokunmatik ekranın çalışması 29
- Harf ve rakam giriş ekranının/Liste ekranının çalışması 30
- Ekranın ayarlanması 35
- İşlev yardımı 37
- **Haritanın çalışması** 37
  - Mevcut konum ekranı 37
  - Ekran kaydırma işlemi (tek dokunuşta kaydırma) 38
  - Harita yapılandırmalarının değiştirilmesi 44
  - Harita ölçeği 48
  - Haritanın yönlendirilmesi 48
  - Harita ikonları 49
- **Sesli komut sistemi** 49
  - Komut listesi 52

Avrupa dışında satılan araçlar için, sürüş sırasında bazı işlevler kullanılamayabilir.

Başlangıç ekranı

Akıllı giriş ve çalıştırma sistemli araçlar:

Motor çalıştırma/durdurma düğmesi, ACCESSORY (Aksesuar) ya da IGNITION ON (Kontak açık) modundayken, başlangıç ekranı gösterilecek ve sistem çalışmaya başlayacaktır.

Akıllı giriş ve çalıştırma sistemi olmayan araçlar:

Kontak "ACC" (Aksesuar) ya da "ON" (Açık) modundayken, başlangıç ekranı gösterilecek ve sistem çalışmaya başlayacaktır.

⚠ DİKKAT

Motor çalışırken araç durduğunda, güvenlik için her zaman el frenini çekin.

Bir kaç saniye sonra, "CAUTION" (DİKKAT) ekranı görüntülenecektir.

Yaklaşık 5 saniye sonra, "CAUTION" (DİKKAT) ekranı otomatik olarak harita ekranına geçiş yapar. **"Show map"** (Harita göster) öğesine dokunulduğunda ya da **"MAP/ VOICE"** (Harita/ses) düğmesine basıldığında harita ekranı gösterilir.

- **Bakım bilgileri**

Bu sistem belirli parça veya bileşenlerin ne zaman değiştirileceğini bildirir ve bayi bilgilerini (kaydedilmişse) ekranda görüntüler.

Araç önceden kaydedilmiş sürüş mesafesine veya planlanmış bir bakım zamanına ulaştığında, navigasyon sistemi çalışırken "Information" (Bilgi) ekranı görüntülenecektir.

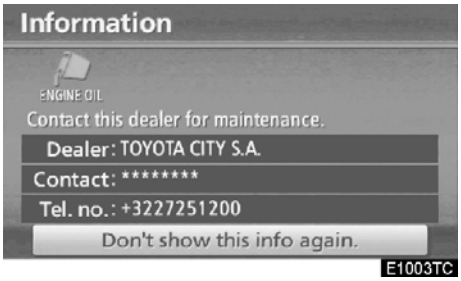

Bu ekranı devre dışı bırakmak için "Don't show this info again." (Bu mesajı bir daha gösterme) düğmesine dokunun. Ekranda herhangi bir işlem yapılmazsa birkaç saniye içinde kapanır.

Bu bilgi ekranının yeniden görüntülenmesini engellemek için, **"Don't show this info again."** (Bu bilgiyi bir daha gösterme) düğmesine dokunun.

"Maintenance information" (Bakım bilgisi) öğesini kaydetmek için, bkz. "— Bakım bilgilerinin ayarlanması", sayfa 280.

- **Kayıt bilgileri**

Bu sistem bir not girdisini hatırlatır. Belirlenen tarihte, not bilgileri navigasyon sistemi çalışırken ekranda görüntülenecektir. Sistem her açıldığında not bilgi ekranı görüntülenecektir.

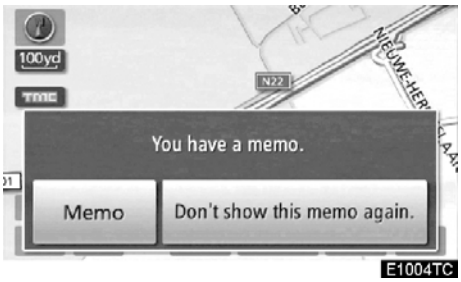

Günün kaydı, "Memo" (Not) düğmesine basıldığında görüntülenir. (Bkz. "— Bir notun düzenlenmesi", sayfa 148.)

Bu ekranı devre dışı bırakmak için "Don't show this memo again." (Bu notu bir daha gösterme) düğmesine dokunun. Ekranda herhangi bir işlem yapılmazsa birkaç saniye içinde kapanır.

Bu bilgi ekranının yeniden görüntülenmesini engellemek için, **"Don't show this memo again."** (Bu notu bir daha gösterme) düğmesine dokunun.

Bir not bilgisinin kaydı için, bkz. "Hafızalı takvim", sayfa 146.

Dokunmatik ekranın çalışması

Bu sistem, temelde ekranda görünen simgelere dokunulması ile çalışır.

Ekrana zarar vermemek için bu simgelere hafifçe dokunun. Ekrandaki bir simgeye dokunulduğunda, bip sesi duyulur. (Bip sesini ayarlamak için, bkz. sayfa 218.)

Ekrana parmağınız dışında bir cisimle dokunmayın.

BİLGİLENDİRME

- ***Ekrana dokunduğunuzda simge çalışmazsa, parmağınızı kaldırıp tekrar bu simgeye basmayı deneyin.***
- ***Soluk dokunmatik ekran simgeleri çalıştırılamaz.***
- ***Ekrandaki parmak izlerinizi bir cam temizleme beziyle silin. Dokunmatik ekranı temizlemek için kimyasal maddeler kullanmayın.***
- ***Ekran soğukken görüntüler karanlık görünebilir ve hareketli görüntüler düzgün görünmeyebilir.***
- ***Çok soğuk şartlarda, harita gösterilemeyebilir ve kullanıcının yaptığı veri girişi silinebilir. Ayrıca, dokunmatik ekran simgelerine basmak eskisine göre zor olabilir.***
- ***Güneş gözlüğü gibi polarize bir camdan baktığınızda ekran daha karanlık görünür ve görmeyi zorlaştırır. Böyle bir durumda, ekrana farklı bir açıdan bakın, ekran ayarlarını "Ekran" penceresinden değiştirin ya da gözlüklerinizi çıkarın.***

Harf ve rakam giriş ekranının çalışması/Liste ekranının çalışması

Bir adres, isim aranırken veya bir not giri−lirken, harfler ve rakamlar dokunmatik ekran aracılığıyla girilebilir.

BİLGİLENDİRME
Tuş takımı düzeni değiştirilebilir. (Bkz. sayfa 221.)

- **Harflerin girilmesi**

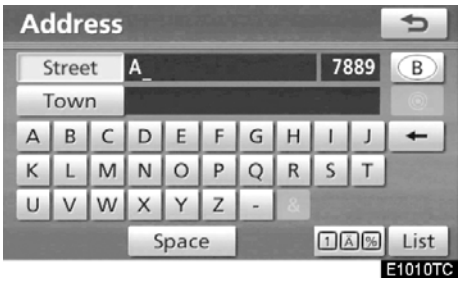

Harfleri alfabe tuşlarına dokunarak girin.

← : Bu düğmeye her basışınızda bir harf silinir. Bu düğmeyi basılı tuttu−ğunuzda, harfler silinmeye devam eder.

Belli harf giriş ekranlarında, harfler büyük ya da küçük olarak girilebilir.

⇩ : Küçük harf girmek için.

⇧ : Büyük harf girmek için.

- **Vurgu işaretleri ile harflerin girilmesi**

Sadece **"Batı"** alfabesi (A'dan Z'ye): Vurgu işaretli harfler (ör., **"À–Ý"**) girilebilir.

1. [1 A %] **öğesine dokunun.**

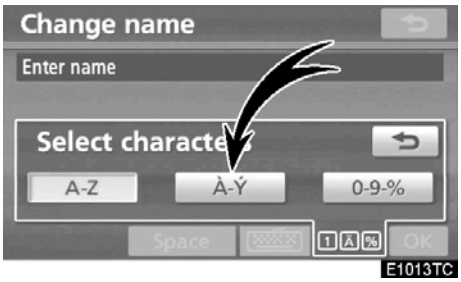

2. [À-Ý] **öğesine dokunun.**

BİLGİLENDİRME
Tuş takımı karakterleri, "Batı" (A'dan Z'ye), "Yunan" ya da "Rusça" alfabe arasından seçilebilir. (Bkz. "● Tuş takımı dilinin seçilmesi", sayfa 32.)

- **Sayıların ve sembollerin girilmesi**

Sayılar ve semboller girilebilir.

1. [1 A %] **öğesine dokunun.**



2. [0-9-%] **öğesine dokunun.**

Rakam ve sembol tuşlarına doğrudan basarak rakamı ve sembolleri girin.

: Bu düğmeye her basışınızda bir harf silinir. Bu düğmeye basılı tuttuğunuzda, harfler silinmeye devam edecektir.

: Bu düğmeye her bastığınızda başka bir sembol gösterilir.

- **Tuş takımı dilinin seçilmesi**

Tuş takımı karakterleri, **"Batı"** (A'dan Z'ye), **"Yunan"** ya da **"Rusça"** alfabe arasından seçilebilir.

1. **öğesine dokunun.**

2. **İstenen dile dokunun.**

BİLGİLENDİRME
Veri giriş koşullarına bağlı olarak, tuş takımı dillerini değiştirmek mümkün değildir.

TUŞ TAKIMI DİLİ

▶ **"Batı" tipi**

▶ **"Yunan" tipi**

▶ **"Rusça" tipi**

- **Listenin gösterimi**

Bir adres ya da adı aramak için **"List"** (Liste) öğesine dokunun. Girilen adres ya da ad eksik olsa bile veritabanında eşleşen öğeler listelenir.

Eşleşme sayısı dört ya da dörtten az ise, **"List"** (Liste) öğesine dokunulmadan liste gösterilir.

BİLGİLENDİRME
Eşleşen öğelerin sayısı ekranın sağında gösterilir. Eşleşen öğelerin sayısı 9999'dan fazla ise, sistem ekranda "*" sembolünü görüntüler.***

- **Liste ekranının çalışması**

Bir liste görüntülendiğinde, listede dolaşmak için uygun düğmeyi kullanın.

Sonraki veya önceki sayfaya geçiş için.

Gösterilen liste içinde dolaşmak için ya da öğesine dokunun.

Bu gösterilen bir ekranın konumunu ifade eder.

Öğe adının yanında görünürse, adın tamamı ekran için çok büyüktür. Adın kalan kısmına kaydırmak için öğesine dokunun.

Adın başına gitmek için öğesine dokunun.

- **Sıralama**

Ekranda gösterilen bir listenin sırası yeniden düzenlenebilir.

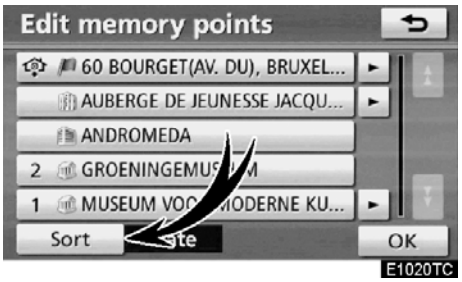

1. **"Sort" (Sırala) öğesine dokunun.**

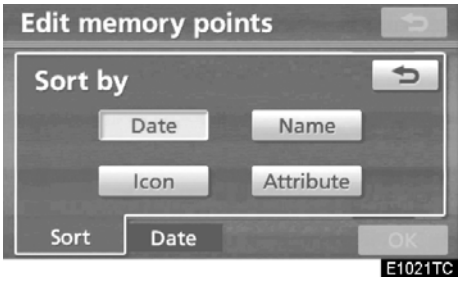

2. **İstenen sıralama kriterini seçin.**

Sıralama kriteri aşağıdaki gibidir:

"Date" (Tarih): Tarih sırasına göre sırala−mak için.

"Icon" (İkon): İkon sırasına göre sıralamak için.

"Name" (Ad): Ad sırasına göre sıralamak için.

"Attribute" (Nitelik): Nitelik sırasına göre sıralamak için.

"Distance" (Mesafe) Mevcut konumunuza olan mesafeye göre sıralamak için.

"Category" (Kategori): Kategori sırasına göre sıralamak için.

Ekran ayarlama

Ekranın kontrastını ve parlaklığını ayarla−yabilirsiniz. Ekranı kapatabilir ve ekranı gündüz ya da gece moduna ayarlayabilir−siniz.

- **Kontrast ve parlaklık ayarı**

Ortamın parlaklığına bağlı olarak ekranın parlaklığı ve kontrastı ayarlanabilir. Ayrıca, ekranı kapatabilirsiniz.

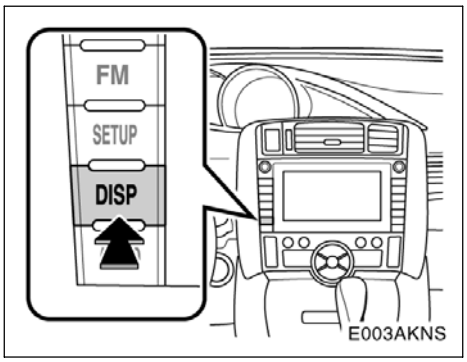

1. **"DISP" düğmesine basın.**

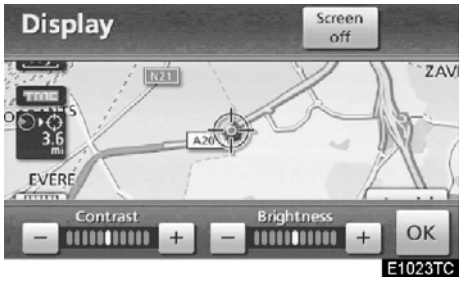

2. Kontrastı ve parlaklığı ayarlamak için istenilen düğmeye dokunun.

"Contrast" (Kontrast) "+" : Ekranın kontrastını artırır.

"Contrast" (Kontrast) "–": Ekranın kontrastını azaltır.

"Brightness" (Parlaklık) "+": Ekranın parlaklığını artırır.

"Brightness" (Parlaklık) "–": Ekranı karartır.

3. Ekranı ayarladıktan sonra, "OK" öğesine dokunun.

"Screen off" (Ekran kapalı) seçeneğine dokunulduğunda, ekran kapanır. Ekranı yeniden açmak için, tekrar **"DISP"** düğmesine ya da **"NAVI"** veya diğer ekran modu düğmesine basın.

BİLGİLENDİRME
"Display" (Görüntü) ekranında 20 saniye süreyle hiçbir düğmeye dokunmadığınızda, önceki ekran gösterilecektir.

- **Gündüz modu ve gece modu arasında seçim yapmak**

Far anahtarının konumuna bağlı olarak, ekran gündüz moduna ya da gece moduna döner.

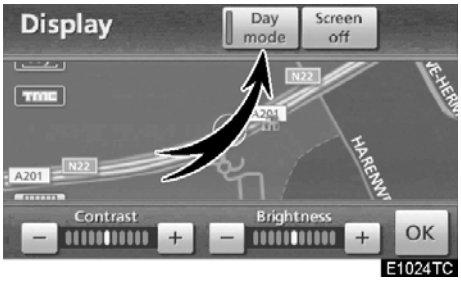

Far anahtarı açık olsa bile ekranı gündüz modunda görüntülemek için, ayar ekranında "Day mode" (Gündüz modu) seçeneğine dokunarak parlaklık ve kontrastı ayarlayabilirsiniz.

Far anahtarı açık durumda, ekran gündüz moduna ayarlanırsa bu durum motor çalışmıyorken bile sisteme kaydedilir.

İşlev yardımı

"Navigation menu" (Navigasyon menüsü), "Destination" (Varış noktası), "Navigation settings" (Navigasyon ayarları) ekranlarının işlevlerinin açıklaması görülebilir.

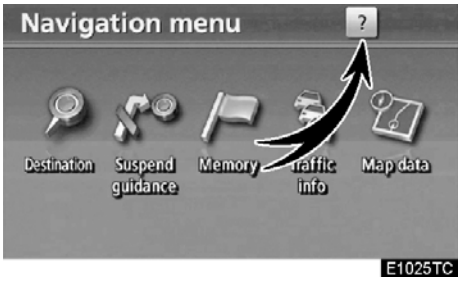

? **öğesine dokunun.**

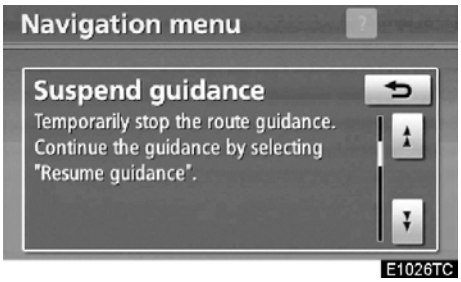

: Önceki sayfayı görmek için.

: Sonraki sayfayı görmek için.

: Önceki ekrana dönmek için.

Haritanın çalışması — — Mevcut konum ekranı

Navigasyon sistemini başlatırken önce mevcut konum görüntülenir.

Bu ekran mevcut araç konumunu ve civar−daki alanın haritasını gösterir.

Mevcut araç konumu işareti (1) harita ekranının ortasında ya da altında görünür.

Haritanın ölçeğine bağlı olarak, ekranın al−tında bir cadde adı görünecektir (2).

İstediğiniz anda istediğiniz ekranda **"MAP/ VOICE"** (Harita/ses) düğmesine basarak mevcut konumunuzu gösteren bu haritaya dönebilirsiniz.

Sürüş sırasında, mevcut araç konumu ekranda sabitlenir ve harita hareket eder.

Araç GPS'ten (küresel konumlandırma sistemi) sinyalleri aldığında mevcut konum otomatik olarak ayarlanır. Mevcut konum doğru değilse, araç GPS'ten sinyalleri aldığında bu durum otomatik olarak düzeltilir.

BİLGİLENDİRME

- ***Akü bağlantılarının çıkartılmasının ardından ya da yeni bir araçta mev−cut konum doğru olmayabilir. Sistem GPS'ten sinyalleri alır almaz, doğru mevcut konum görüntülenir.***
- ***Mevcut konumu manuel olarak düzeltmek için, bkz. sayfa 231.***

— Ekran kaydırma işlemi (tek dokunuşta kaydırma)

Haritada herhangi bir noktaya dokunul−duğunda, bu nokta ekranın ortasına gelir ve imleç işareti ile gösterilir (1).

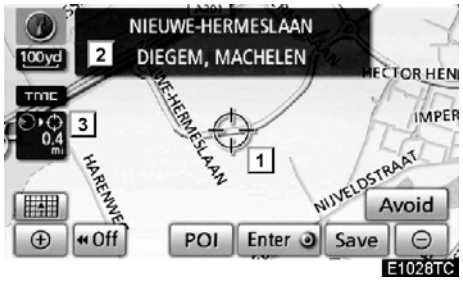

Haritada, aracın mevcut konumundan farklı bir yerde bulunan noktaya bakmak amacıyla bu noktayı ekranın ortasına taşımak için kay−dırma özelliğini kullanın.

Parmak sürekli ekran üzerinde tutulursa, parmak kaldırılana dek harita ilgili yönde kaymaya devam edecektir.

Haritanın ölçeğine bağlı olarak, dokunulan noktanın cadde adı, şehir adı, vb. gösterile−cektir (2). Mevcut konumdan ⌖ öğesine olan mesafe de gösterilecektir (3).

Ekran kaydırıldıktan sonra, başka bir işlev çalışana dek harita seçili konuma merkez−lenmiş şekilde kalır. Mevcut araç konumu işareti, gerçek güzergahınız boyunca hare−ket etmeyi sürdürecek ve ekran dışında kalabilecektir. **"MAP/VOICE"** (Harita/ses) düğmesine basıldığında, mevcut araç konu−mu işareti ekranın ortasına gider ve araç belirlenen güzergahta ilerlerken harita da ilerler.

BİLGİLENDİRME
Tek dokunuşta kaydırma özelliği kul−lanıldığında, mevcut araç konumu işareti ekrandan kaybolabilir. Mevcut araç konumu harita konum gösterimine dönmek için haritayı tek dokunuşta kaydırma ile tekrar sürükleyin ya da "MAP/VOICE" (harita/ses) düğmesine basın.

- **İmleç konumunu bir varış noktası olarak ayarlamak**

Tek dokunuşta kaydırma işlevi kullanılarak haritadaki belli bir nokta varış noktası olarak belirlenebilir.

"Enter ⦿" (Giriş) öğesine dokunun.

Ekran değişir ve seçili varış noktası ile güzergah tercihinin haritadaki konumunu gösterir. (Bkz. "Güzergah yönlendirmesinin başlatılması", sayfa 79.)

- **Bir imleç konumunu nokta olarak kay−detmek**

Nokta kaydı belli bir noktaya kolay erişim sağlar.

"Save" (Kaydet) öğesine dokunun.

"Save" (Kaydet) öğesine dokunduğunuzda, birkaç saniye aşağıdaki ekran görünür ve ardından harita geri döner.

Kayıtlı nokta harita da ile gösterilir.

İkon ya da adı, vb. değiştirmek için, bkz. "— Kaydedilen noktaların düzenlenmesi", sayfa 109.

Azami 106 nokta kaydı yapılabilir. 106'dan fazla kayıt yapılmak istendiğinde, onay için bir mesaj görünür.

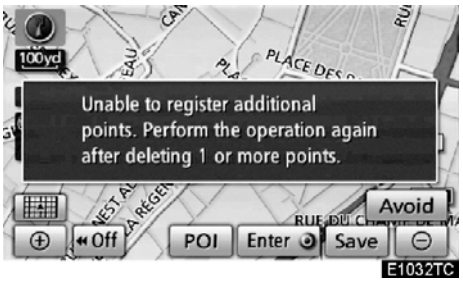

- **Kaçınılacak bir bölge olarak imleç konumunu kaydetmek için.**

Tek dokunuşta kaydırma işlevi kullanılarak haritadaki belli bir konum, kaçınılması gereken bölge olarak belirlenebilir.

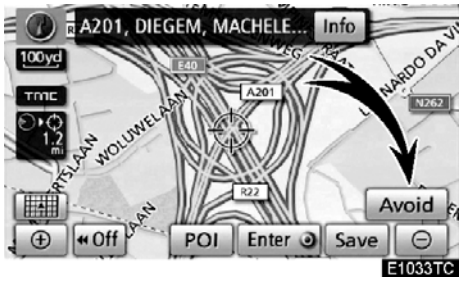

1. **"Avoid" (Kaçının) öğesine dokunun.**

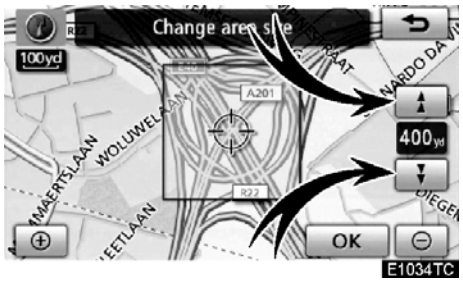

2. **Kaçınılacak bölgenin boyutunu de−ğiştirmek için ▲ ya da ▼ öğesine dokunun.**
3. **"OK" öğesine dokunun.**

BİLGİLENDİRME

- ***Girilen varış noktası kaçınılacak bölgede yer alıyorsa ya da güzergah hesaplaması kaçınılması gereken bölgeden geçmeden yapılamıyorsa, bu bölgeden geçen bir güzergah gösterilebilir.***
- ***Kaçınılacak bölge olarak azami 10 adet konum kaydedilebilir. Kayıtlı olan 10 konum varsa, aşağıdaki mesaj gösterilecektir. "Unable to register additional points. Perform the operation again after deleting 1 or more points." (İlave noktalar kay−dedilemedi. 1 veya daha fazla noktayı sildikten sonra işlemi tekrarlayın.).***

- **İmlecin ayarlandığı ikon hakkında bilgileri görmek**

Bir ikon hakkında bilgileri görmek için, imleci ikon üzerine getirin.

POI BİLGİLERİ

İmleç bir POI ikonu üzerine getirildiğinde, ekranın üstünde ad ve **"Info"** (Bilgi) gösterilir.

"Info" (Bilgi) öğesine dokunun.

Ad, adres, konum ve telefon numarası gibi bilgiler gösterilir.

"Enter ⦿" (Giriş) öğesine dokunulursa, imlecin konumu bir varış noktası olarak ayarlanır.

Zaten ayarlı bir varış noktası varsa, **"Add to ⦿"** (Ekle) ve **"Replace ⦿"** (Değiştir) gösterilir.

"Add to ⦿" (Ekle): Bir varış noktası ekle−mek için.

"Replace ⦿" (Değiştir): Mevcut varış noktalarını silmek ve yenisini ayarlamak için.

Bu POI'yi bir nokta olarak kaydetmek için, **"Save"** (Kaydet) öğesine dokunun. (Bkz. "— Noktaların kaydedilmesi", sayfa 108.)

öğesine dokunulursa, kayıtlı tele−fon numarası aranabilir. (Eller serbest sis−teminin göstergeleri hakkında bilgi için, bkz. sayfa 126.)

BİLGİLENDİRME
İstenen Önemli Nokta harita üzerinde gösterilebilir. (Bkz. "— POI ikonlarının gösterimi", sayfa 102.)

KAYDEDİLEN NOKTA BİLGİSİ

İmleç bir kaydedilen nokta ikonu üzerine getirildiğinde, ekranın üstünde ad ve **"Info."** (Bilgi) gösterilir.

"Info" (Bilgi) öğesine dokunun.

Ad, adres, konum ve telefon numarası gibi bilgiler gösterilir.

"Enter ⦿" (Giriş) öğesine dokunulursa, imlecin konumu bir varış noktası olarak ayarlanır.

Zaten ayarlı bir varış noktası varsa, **"Add to ⦿"** (Ekle) ve **"Replace ⦿"** (Değiştir) gösterilir.

"Add to ⦿" (Ekle): Bir varış noktası ekle−mek için.

"Replace ⦿" (Değiştir): Mevcut varış noktalarını silmek ve yenisini ayarlamak için.

Kaydedilen bir noktayı düzenlemek için, **"Edit"** (Düzenle) öğesine dokunun. (Bkz. "— Kaydedilen noktaların düzenlenmesi", sayfa 109.)

Bir kaydedilen noktayı silmek için, **"Delete"** (Sil) öğesine dokunun.

öğesine dokunulursa, kayıtlı tele−fon numarası aranabilir. (Eller serbest sis−teminin göstergeleri hakkında bilgi için, bkz. sayfa 126.)

VARIŞ NOKTASI BİLGİLERİ

İmleç bir varış noktası ikonu üzerine geti−rildiğinde, ekranın üstünde ad ve **"Info."** (Bilgi) gösterilir.

"Info" (Bilgi) öğesine dokunun.

Ad, adres, konum ve telefon numarası gibi bilgiler gösterilir.

Bir varış noktasını silmek için, **"Delete"** (Sil) öğesine dokunun.

öğesine dokunulursa, kayıtlı tele−fon numarası aranabilir. (Eller serbest sis−teminin göstergeleri hakkında bilgi için, bkz. sayfa 126.)

TRAFİK BİLGİLERİ

Bir trafik istasyonu alınmaktayken imleç trafik bilgi ikonu üzerine getirildiğinde, trafik bilgisi ve **"Info"** (Bilgi) gösterilir.

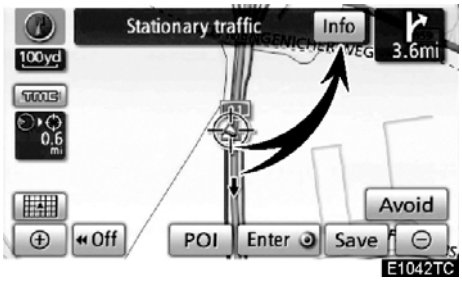

"Info" (Bilgi) öğesine dokunun.

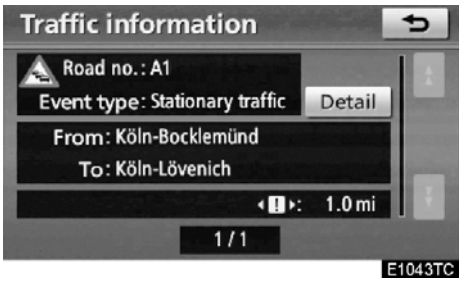

Trafik bilgileri ekranda gösterilir.

Ayrıntılı trafik olay bilgilerini görüntülemek için **"Detail"** (Ayrıntılar) öğesine dokunun.

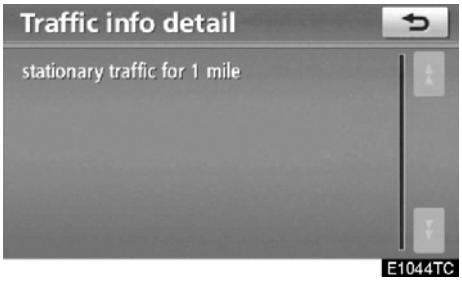

— Harita yapılandırmalarının değiştirilmesi

Harita yapılandırmalarından birisi seçilebilir.

1. Aşağıdaki ekranı görüntülemek için bu düğmeye dokunun.

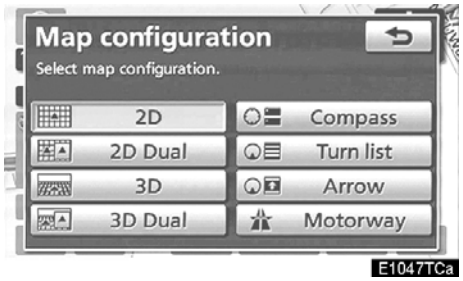

2. İstenen harita yapılandırmasını seçmek için, aşağıdaki düğmelerden birine dokunun.

Koşullara bağlı olarak, belli harita yapılandırma düğmeleri seçilemez.

2D :
2D tek haritayı görüntülemek için.
(Bkz. sayfa 45.)

2D Dual :
2D çift haritayı görüntülemek için.
(Bkz. sayfa 46.)

3D :
3D tek haritayı görüntülemek için.
(Bkz. sayfa 45.)

3D Dual :
3D çift haritayı görüntülemek için.
(Bkz. sayfa 46.)

Compass :
Pusula modunu görüntülemek için.
(Bkz. sayfa 47.)

Turn list :
Dönüş listesini görüntülemek için
(Bkz. sayfa 90.)

Arrow :
Ok ekranını görüntülemek için.
(Bkz. sayfa 90.)

Intersection :
Kavşak yönlendirmeyi ve otoyol yönlendirmeyi görüntülemek için.
(Bkz. sayfa 89.)

Motorway :
Otoyol bilgilerini görüntülemek için.
(Bkz. sayfa 89.)

- **Harita yapılandırmaları**

2D TEK HARİTA

Bu normal bir haritadır.

Farklı bir haritadayken, 2D öğesine dokunularak 2D tek harita gösterilebilir.

Ekran 2D tek haritayı gösterir.

3D TEK HARİTA

Farklı bir haritadayken, 3D öğesine dokunularak 3D tek harita gösterilebilir.

Ekran 3D tek haritayı gösterir.

BİLGİLENDİRME
Haritanın çalışması 3D harita modlarında değiştirilebilir.

2D ÇİFT HARİTA

Bir harita ikiye ayrılmış şekilde gösterilebilir.

Farklı bir haritadayken, 2D Dual öğesine dokunularak çift harita gösterilebilir.

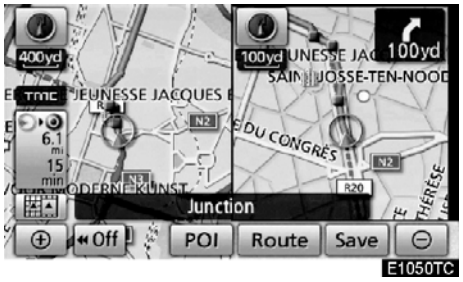

Ekran 2D çift haritayı gösterir. Soldaki harita ana haritadır.

3D ÇİFT HARİTA

Bir harita ikiye ayrılmış şekilde gösterilebilir.

Farklı bir haritadayken, 3D Dual öğesine dokunularak çift harita gösterilebilir.

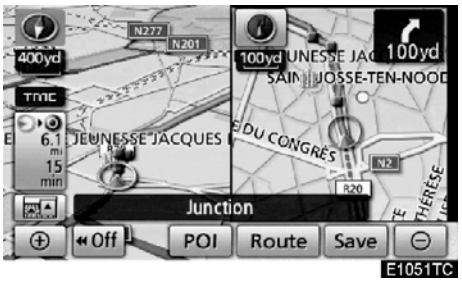

Ekran 3D çift haritayı gösterir. Soldaki harita ana haritadır.

BİLGİLENDİRME

Sol ekrandaki harita yönü değiştirilemez.

Sağdaki harita 2D formunda sunulur. (Bkz. "SAĞ EKRANIN DÜZENLENMESİ" sayfa 47.)

SAĞ EKRANIN DÜZENLENMESİ

Çift haritadayken, sağdaki harita, harita üzerinde belli bir noktaya dokunularak düzenlenebilir.

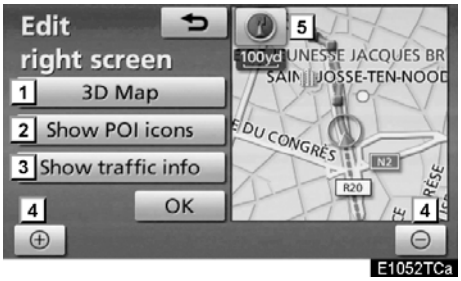

Bu ekran aşağıdaki prosedürleri ger−çekleştirebilir.

1 3D haritaya geçiş yapılması

2 POI ikonlarının görüntülenmesi

3 Trafik bilgilerinin gösterilmesi. (Bkz. sayfa 83.)

4 Harita ölçeğinin değiştirilmesi

5 Harita yönünün değiştirilmesi (sadece 2D harita modları)

Düzenlemeyi tamamladığınızda "OK" öğesine dokunun.

Ekran çift haritaya dönüş yapar.

PUSULA MODU

Mevcut araç konumu bir harita ile değil bir pusula ile belirtilir.

Farklı bir haritadayken, Compass öğesine dokunularak pusula modu ekranı gösterilir.

Varış noktası ve mevcut konum bilgileri ile birlikte bir pusula da ekranda gösterilir.

Varış noktası yönünde varış noktası işareti gösterilir. Sürüş sırasında, aracınızın varış noktası yönünde gittiğinden emin olmak için boylam ve enlem koordinatları ile pusulaya bakın.

BİLGİLENDİRME
Araç kapsama alanının dışına çıktığın−da, yönlendirme ekranı pusula modu ekranına geçiş yapar.

— Harita ölçeği

Harita ölçeğini değiştirmek için ⊕ ya da ⊖ öğesine dokunun. Ekranın altındaki ölçek çubuğu ve göstergesi harita ölçeği menüsünü gösterir. Ölçek aralığı 50 m ila 500 km arasında değişir.

Ölçek çubuğu normal şekilde değişene dek ⊕ ya da ⊖ öğesine dokunun. Düğmeye basmayı sürdürerek, ölçek çubuğunun düzgün şekilde değişimi sağlanır.

Doğrudan ölçek çubuğuna dokunarak harita gösterim ölçeği değiştirilebilir.

görünürse, bu düğmeye dokunarak sonraki varış noktasının tüm güzergahını gösterecek şekilde harita ölçeğini değiştire−bilirsiniz.

Harita ölçeği, ekranın solundaki Kuzey yönü yukarı ya da Gidiş yönü yukarı sembolü altında gösterilir.

BİLGİLENDİRME
Harita ölçeği maksimum 500 km aralığındayken ⊖ gösterilmez. Harita ölçeği minimum 50 m aralığındayken, ⊕ gösterilmez.

— Haritanın yönlendirilmesi

Haritanın yönü, ekranın sol üstündeki yön sembolüne dokunarak Kuzey yönü yukarıdan Gidiş yönü yukarıya değiştirilebilir.

ya da öğesine dokunun.

▶ **Kuzey yönü yukarı ekranı**

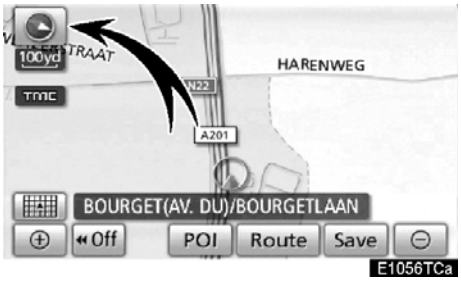

▶ **Gidiş yönü yukarı ekranı**

Kuzey yönü yukarı sembol

Sürüş yönünden bağımsız olarak Kuzey daima yukarıdır.

Gidiş yönü yukarı sembol

Aracın sürüş yönü daima yukarıdır. Kırmızı bir ok Kuzeyi gösterir.

BİLGİLENDİRME
3D harita modlarında harita gidiş yönü yukarı ekranına sabitlenir.

— Harita ikonları

İkon	Açıklama
	1 milyonluk > şehir
	500.000 - 1 milyon arası şehir
	200.000 - 500.000 arası şehir
	100.000 - 200.000 arası şehir
	20.000 - 100.000 arası şehir
	10.000 - 20.000 arası şehir
	10.000'lik < şehir
	Park/Anıt
	Golf Sahası
	Havalimanı
	Hastane/Poliklinik
	Alışveriş merkezi
	Üniversite
	Askeri bölge

Sesli komut sistemi —

Sesli komut sistemi, navigasyon sistemini, müzik sistemini ve eller serbest sistemini bir komut ile yönetebilmenizi sağlar.

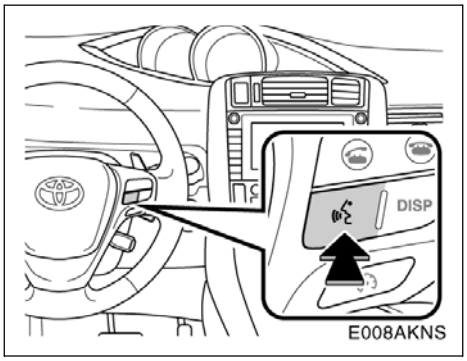

1. Konuşma düğmesine basın.

Bir bip sesinin ardından, "Voice menu" (Ses menüsü) ekranı gösterilir.

BİLGİLENDİRME
Sesli komut sistemi için sesli yönlendirme konuşma düğmesine basılarak atlanabilir.

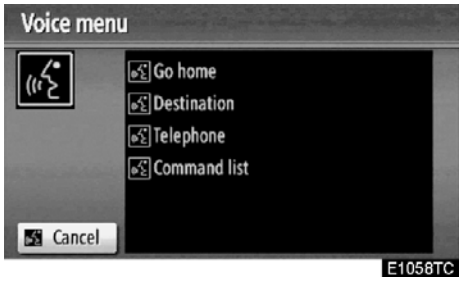

2. Bir bip sesinin ardından, "Voice menu" (Ses menüsü) ekranı gösterilir.

Sesli komutlar ile işaretlenir. Komutları ekranda gösterildiği haliyle seslendirin.

Komut listesini kontrol etmek istiyorsanız, komut listesi ekranını görüntülemek için ***"Command list"*** (Komut listesi) deyin. (Bkz. "— Komut listesi", sayfa 52.)

3. Sesli yönlendirmenin ardından, ekranda gösterilen komutu söyleyin.

İstenen sonuç alınamadıysa ya da hiçbir seçenek yoksa, ***"Go back"*** (Geri git) deyin ya da önceki ekrana dönmek için **"Go back"** öğesine dokunun.

Sesli komut tanımayı iptal etmek için, ***"Cancel"*** *(İptal) deyin,* **"Cancel"** (İptal) öğesine dokunun ya da konuşma düğmesini basılı tutun.

Navigasyon sistemi yanıt vermezse ya da onay ekranı kaybolmazsa, konuşma düğmesine basın ve tekrar deneyin.

6 saniye içinde bir sesli komut tanınmazsa, sesli yönlendirme sistemi "Pardon?" diyecektir (Ekranda "Command not recognized." (Komut tanınmadı) gösterilecektir) ve sesli komut alımı yeniden başlayacaktır.

Bir sesli komut art arda iki kez tanınamadıysa, sesli yönlendirme "Voice recognition mode has been cancelled" (Ses tanıma modu iptal edildi) diyecek ("Voice recognition cancelled" ekranda gösterilir) ve sesli komutları tanıma iptal edilecektir.

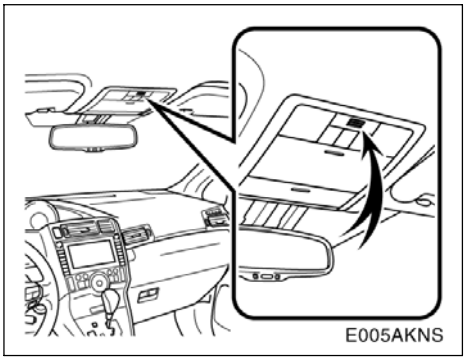

▶ **Mikrofon**

Bir komut verirken doğrudan mikrofona konuşmak gereksizdir.

BİLGİLENDİRME

- ***Bir komut vermeden önce onay bip sinyalini bekleyin.***
- ***Sesli komutlar aşağıdaki durumlarda tanınmayabilir:***
  - ***Çok hızlı konuşulması***
  - ***Kısık ya da yüksek sesle konuşulması***
  - ***Camlar ya da açılır tavan açıkken***
  - ***Sesli komutlar söylenirken yolcuların konuşması***

- **Sesli komut örneği: Evinize giden güzergahın aranması.**

1. **Konuşma düğmesine basın.**
2. ***"Go home"* (Eve git) deyin.**

Bir ev adresi kayıtlı değilse, sesli yönlendirme sistemi "Home is not registered. Do you want to set home now?" (Ev kayıtlı değil. Evi şimdi ayarlamak istiyor musunuz) diyecek ve ev adresini manuel girmek mümkün olacaktır.

Sesli komut tanımlandığında, evinizin civarındaki bölgenin bir haritası gösterilir.

3. **"Enter" (Giriş) öğesine dokunduğunuzda ya da *"Enter"* (Giriş) dediğinizde, sistem evinize giden bir güzergahı aramaya başlar.**

"Voice menu" (Ses menüsü) öğesine dönmek için, ***"Go back"*** (Geri git) deyin ya da **"Go back"** öğesine dokunun.

Sesli komut tanımayı iptal etmek için, ***"Cancel"*** (İptal) deyin, **"Cancel"** (İptal) öğesine dokunun ya da konuşma düğmesini basılı tutun.

POI ile varış noktasını ararken, bu ekran gösterilir.

"Next" (İleri) öğesine dokunduğunuzda ya da ***"Next"*** (İleri) dediğinizde, kendi kategorisinde başka bir POI'yi arayabilirsiniz.

BİLGİLENDİRME
Aşağıdaki koşullarda sistem komutu düzgün tanımayabilir ve sesli komutların kullanımı mümkün olmayabilir.
● ***Komut doğru ya da açık değil. Sistemin belli sözcükleri, aksan ya da konuşma şekillerini anlamayabileceğini unutmayın.***
● ***Rüzgar sesi, vb. gibi gürültülerin olması.***

— Komut listesi

"Voice menu" (Ses menüsü) ekranında, "Go home" (Eve git), "Destination" (Varış noktası), "Telephone" (Telefon) ve "Command list" (Komut listesi) gösterilebilir.

1. Konuşma düğmesine basın.

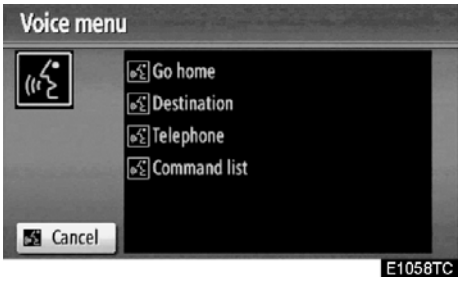

2. *"Command list"* (Komut listesi) deyin.

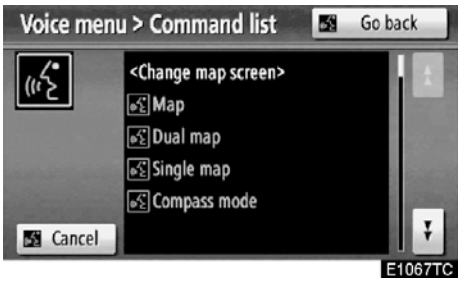

3. Ekranda istediğiniz komutu söyleyin.

Komutları onaylamak amacıyla, komut listesinde dolaşmak için ya da öğesine dokunun.

BİLGİLENDİRME
"Voice Menu" (Ses Menüsü) ekranı gösterildiğinde, ses tanıma komut listesindeki tüm komutlar tanınabilir.

- **Sesli komut örneği: 2D çift harita modunun değiştirilmesi**

1. **Konuşma düğmesine basın.**
2. **"*Command list*" (Komut listesi) deyin.**

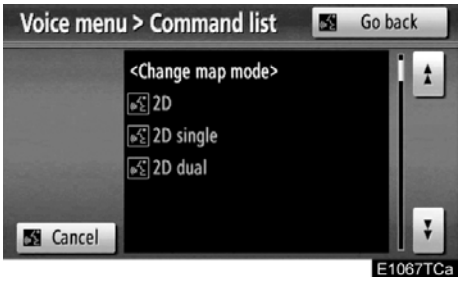

3. **"*2D dual*" (2D çift) deyin.**

Komutları onaylamak amacıyla, komut listesinde dolaşmak için ya da öğesine dokunun.

ya da öğesine dokunulduğunda, konuşma düğmesine tekrar basın ve komutu söyleyin.

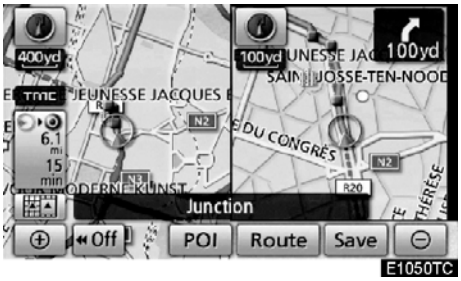

Ekran 2D çift haritayı gösterir.

- **Sesli komut örneği: Harita ölçeğinin değiştirilmesi**

1. **Konuşma düğmesine basın.**
2. **"*Command list*" (Komut listesi) deyin.**

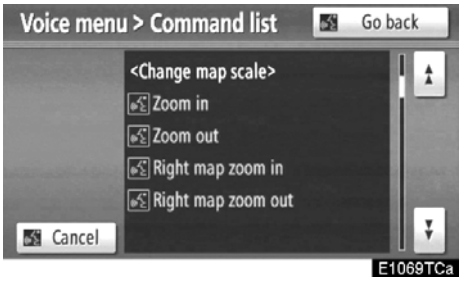

3. **"*Zoom in*" (Yaklaştır) ya da "*Zoom out*" (Uzaklaştır) deyin.**

Komutları onaylamak amacıyla, komut listesinde dolaşmak için ya da öğesine dokunun.

ya da öğesine dokunulduğunda, konuşma düğmesine tekrar basın ve komutu söyleyin.

Harita ekranının ölçeği değiştirilir.

BÖLÜM 2

VARIŞ NOKTASININ ARANMASI

- Hızlı referans ("Destination" (Varış noktası) ekranı) 56
- **Varış noktasının aranması** 57
  - Arama alanının seçilmesi 58
  - Ev ile varış noktasının aranması 60
  - Hızlı erişim ile varış noktasının aranması 61
  - "Address" (Adres) ile varış noktasının aranması 61
  - "POI" (Önemli noktalar) ile varış noktasının aranması 65
  - "POI* near cursor" (İmleç yakınındaki önemli noktalar) ile varış noktasının aranması 69
  - "Map" (Harita) ile varış noktasının aranması 73
  - "Memory" (Bellek) ile varış noktasının aranması 74
  - "Previous" (Önceki) ile varış noktasının aranması 74
  - "Intersection" (Kavşak) ile varış noktasının aranması 75
  - "Motorway ent./exit" (Otoyol girişi/çıkışı) ile varış noktasının aranması 76
  - "Coordinates" (Koordinatlar) ile varış noktasının aranması 77
  - "Telephone no." (Telefon numarası) ile varış noktasının aranması 78
  - "UK Postal code" (UK Posta kodu) ile varış noktasının aranması 78
- Güzergah yönlendirmesinin başlatılması 79
- Yönlendirmenin duraklatılması ve devam ettirilmesi 82
- Trafik bilgileri 83

Avrupa dışında satılan araçlar için, sürüş sırasında bazı işlevler kullanılamayabilir.

* Önemli Noktalar

Hızlı referans ("Destination" (Varış noktası) ekranı)

"Destination" (Varış noktası) ekranı bir varış noktasını aramanızı sağlar. "Destination" (Varış noktası) ekranını görüntülemek için, **"NAVI"** düğmesine basın ve **"Destination"** (Varış noktası) öğesine dokunun.

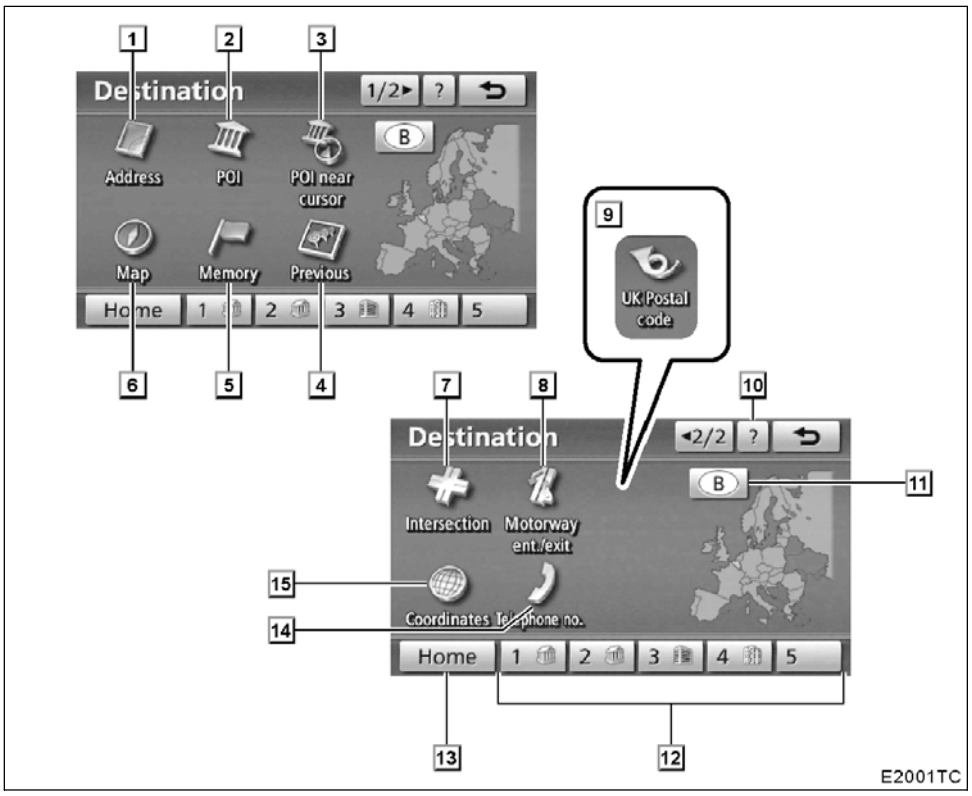

1 "Address" (Adres)

Bir cadde adresi ve bir ev numarası giriş düğmeleri kullanılarak girilebilir. 61

2 "POI" (Önemli Noktalar)

Sistem veritabanında önceden kayıtlı olan POI'lerden (Önemli Nokta) biri seçilebilir. 65

3 "POI near cursor" (İmleç yakınındaki önemli noktalar)

Arama noktası ve POI kategorisi seçilerek bir varış noktası belirlenebilir. 69

4 "Previous" (Önceki)

En son kaydedilen 100 varış noktasından ve önceki başlama noktasından bir varış noktası seçilebilir. 74

5 "Memory" (Bellek)

Konum kayıtlı "Kaydedilen noktalar" arasından seçilebilir. (Noktaları kaydetmek için sayfa 108'deki "— Noktaların kaydedilmesi" bölümüne bakın.) 74

6 "Map" (Harita)

Bir varış noktası görüntülenen harita üzerinde bir yere dokunularak kolayca seçilebilir. 73

7 **"Intersection" (Kavşak)**

Kesişen iki caddenin ismi yazılabilir. Bu özellik tam adresin elinizde olmadığı, varış noktasının sadece civarını bildiğiniz durumlarda oldukça yardımcı olur. 75

8 **"Motorway ent./exit" (Otoyol giriş/çıkışı)**

Bir otoyol giriş veya çıkışının adı girilebilir. 76

9 **"UK Postal code" (UK Posta kodu)**

U.K'deki varış noktaları posta kodu kullanılarak aranabilir. 78

10 **"?"**

"Destination" (Varış noktası) ekranındaki yardım işlevi bu ekran üzerinden görülebilir. 37

11 **Arama alanı simgesi**

Arama alanını değiştirmek için bu simgeye dokunun. 58

12 **Hızlı erişim simgesi**

Var olan 5 varış noktasından biri bu simgelere dokunarak görüntülenebilir. Bu işlevi kullanabilmek için "Quick access" (Hızlı erişim) öğesinin ayarlanması gerekir. (Bir "Quick Access" (Hızlı erişim) öğesini kaydetmek için, sayfa 109'daki "Kaydedilen noktaların düzenlenmesi" bölümüne bakın.) 61

13 **"Home" (Ev)**

Her seferinde adres girmemek için kişisel bir ev adresi seçilebilir. Bu işlevi kullanabilmek için "Home" (Ev) öğesinin ayarlanması gerekir. ("Home" (Ev) öğesini kaydetmek için, sayfa 115'deki "Evin kaydedilmesi" bölümüne bakın.) 60

14 **"Telephone no." (Telefon numarası)**

Bir varış noktası telefon numarası ile girilebilir. 78

15 **"Coordinates" (Koordinatlar)**

Koordinat olarak enlem ve boylam girilerek bir varış noktası ayarlanabilir. 77

Varış noktasının aranması —

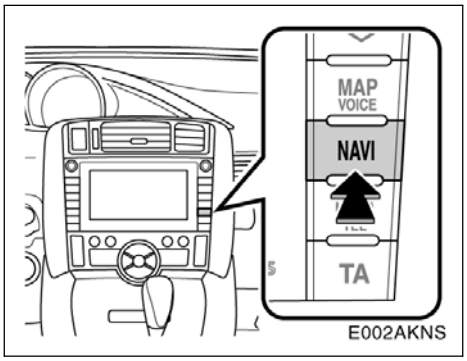

1. "NAVI" düğmesine basın.

2. "Destination" (Varış noktası) öğesine dokunun.

Varış noktanızı aramak için 12 farklı ("UK" seçiliyken 13) yöntemden birini kullanabilirsiniz. (Bkz. sayfa 60 ila 78.)

— Arama alanının seçilmesi

BİLGİLENDİRME
Varış noktası aranırken, ekrandaki simgelerin tepkisi yavaş olabilir.

VARIŞ NOKTASI EKRANINDA ARAMA ALANININ SEÇİLMESİ

1. "NAVI" düğmesine basın.

2. "Navigation menu" (Navigasyon menüsü) ekranında "Destination" (Varış noktası) öğesine dokunun.

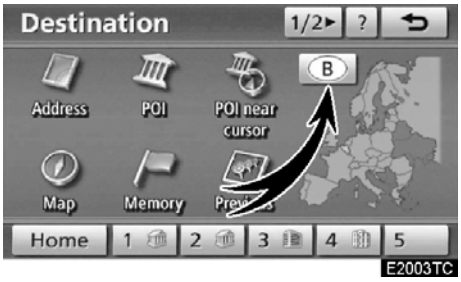

3. 34 ülkeye bölünmüş bir Avrupa haritası görüntülemek için, "Destination" (Varış noktası) ekranındaki arama alanı simgesine dokunun. (Harita bilgisi ve güncellemeleri için, bkz. "Harita veritabanı bilgisi ve güncellemeleri", sayfa 292.)

4. Bir arama alanı seçmek için ülkeyi gösteren düğmeye dokunun.

5. "OK" öğesine dokunduğunuzda "Destination" (Varış noktası) ekranına dönülür.

GİRİŞ EKRANINDA ARAMA ALANININ SEÇİLMESİ

"Address" (Adres), "POI" (Önemli noktalar), "Motorway ent./exit" (Otoyol giriş/çıkışı), "Intersection" (Kavşak) ya da "Telephone no." (Telefon no.) kullanarak farklı bir alandan bir varış noktası belirlemek amacıyla arama alanını değiştirin.



1. 34 ülkeye bölünmüş bir Avrupa haritası görüntülemek için, giriş ekranındaki arama alanı simgesine dokunun. (Harita bilgisi ve güncellemeleri için, bkz. "Harita veritabanı bilgisi ve güncellemeleri", sayfa 292.)

2. Bir arama alanı seçmek için ülkeyi gösteren düğmeye dokunun.

3. "OK" öğesine dokunduğunuzda önceki ekrana dönülür.

Düğme	Ülkeler
"A"	Avusturya*1
"AND"	Andorra
"B"	Belçika
"BG"	Bulgaristan
"CH"	İsviçre*1
"CZ"	Çek Cumhuriyeti
"D"	Almanya
"DK"	Danimarka
"E"	İspanya*2
"EST"	Estonya
"F"	Fransa*3
"FIN"	Finlandiya
"FL"	Liechtenstein
"GR"	Yunanistan
"H"	Macaristan
"HR"	Hırvatistan
"I"	İtalya*4
"IRL"	İrlanda
"L"	Lüksemburg
"LT"	Litvanya
"LV"	Letonya
"MC"	Monaco
"N"	Norveç
"NL"	Hollanda
"P"	Portekiz
"PL"	Polonya
"RO"	Romanya
"RSM"	San Marino
"RU"	Rusya
"S"	İsveç

Düğme	Ülkeler
"SK"	Slovakya
"SLO"	Slovenya
"UK"	Birleşik Krallık
"V"	Vatikan

*1: Liechtenstein Dahil
*2: Andorra Dahil
*3: Andorra ve Monaco Dahil
*4: San Marino ve Vatikan Dahil

— Ev ile varış noktasının aranması

1. "NAVI" düğmesine basın.

2. "Navigation menu" (Navigasyon menüsü) ekranında "Destination" (Varış noktası) öğesine dokunun.

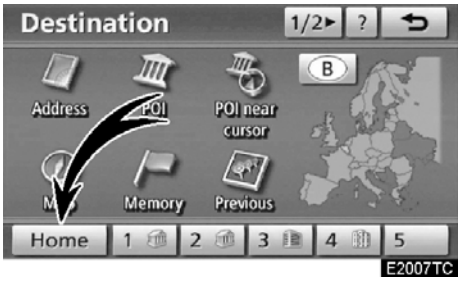

3. "Home" (Ev) öğesine dokunun.

Ekran değişir ve ev ile güzergah tercihi için harita konumunu gösterir. (Bkz. "Güzergah yönlendirmesinin başlatılması", sayfa 79.)

Ev kaydedilmediyse, bir mesaj gösterilecek ve otomatik olarak ayar ekranına geçiş yapacaktır.

Bu işlevi kullanabilmek için kaydedilen noktaya ait "Home" (Ev) öğesi ayarlanmalıdır. ("Ev" öğesini kaydetmek için, bkz. sayfa 12.)

— Hızlı erişim ile varış noktasının aranması

1. "NAVI" düğmesine basın.

2. "Navigation menu" (Navigasyon menüsü) ekranında "Destination" (Varış noktası) öğesine dokunun.

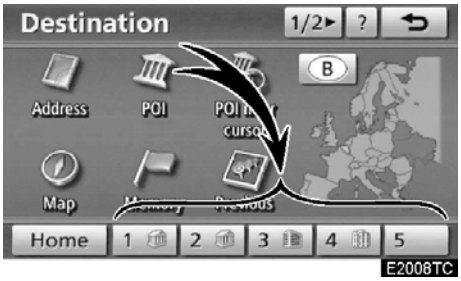

3. "Destination" (Varış noktası) ekranında hızlı erişim ekran simgelerinden birine dokunun.

Ekran değişir ve hızlı erişim noktası ile güzergah tercihinin haritadaki konumunu gösterir. (Bkz. "Güzergah yönlendirmesinin başlatılması", sayfa 79.)

Hızlı erişim noktası kaydedilmediyse, bir mesaj gösterilecek ve otomatik olarak ayar ekranına geçiş yapacaktır.

Bu işlevi kullanabilmek için her kaydedilen noktaya "Quick access" (Hızlı erişim) öğesini ayarlamanız gerekir. ("Hızlı erişimin kaydedilmesi" için, bkz. sayfa 14.)

— Address" (Adres) ile varış noktasının aranması

Adrese göre bir varış noktası aramanın 2 yolu vardır.

- Bir cadde adının girilmesi
- Aranacak şehrin seçilmesi

1. "NAVI" düğmesine basın.

2. "Navigation menu" (Navigasyon menüsü) ekranında "Destination" (Varış noktası) öğesine dokunun.

3. "Destination" (Varış noktası) ekranında "Address" (Adres) öğesine dokunun.

BİLGİLENDİRME
Tuş takımı dili arama alanı ile otomatik değiştirilir. (Bkz. "— Arama alanının seçilmesi", sayfa 58.)

- **Bir cadde adının girilmesi**

1. Cadde adını girin ve "List" (Liste) öğesine dokunun.

2. İstediğiniz cadde adının düğmesine dokunun.

Ekran değişir ve seçili varış noktası ile güzergah tercihinin haritadaki konumunu gösterir. (Bkz. "Güzergah yönlendirmesinin başlatılması", sayfa 79.)

Birden fazla şehirde aynı adı taşıyan cadde varsa, mevcut ekran şehir listesi ekranına geçiş yapar.

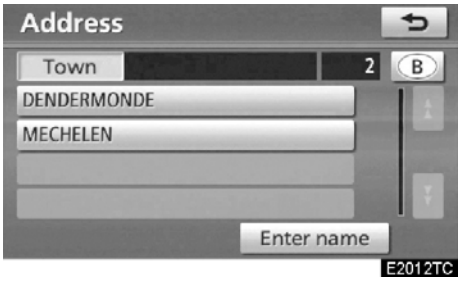

3. İstediğiniz şehri seçin ya da girin.

"Enter name" (Ad girin): Şehir adını girerek listelenen öğelerin sayısını azaltmak için kullanılır.

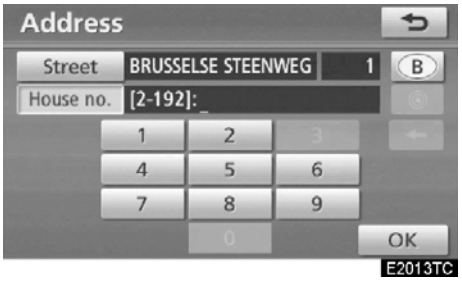

4. Ev numarasını girin.

Ev numarası liste ekranı görünürse, bu ekranda bir adres aralığı seçilebilir.

- **Aramak için bir şehrin seçilmesi**

"Town" (Şehir) öğesine dokunun.

Şehre göre aramak için, aşağıdaki dört yöntem kullanılabilir.

1. Şehir adını girin
2. En yakın 5 şehir arasından seçim yapın
3. Posta kodunu girin
4. En son 5 şehir arasından seçim yapın

BİLGİLENDİRME
Şehir ayarını iptal etmek için "Any town" öğesine dokunun.

ŞEHİR ADININ GİRİLMESİ

1. "Town name" (Şehir adı) öğesine dokunun.

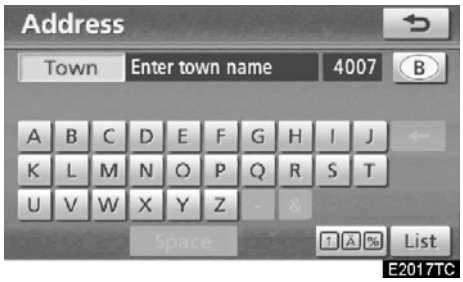

2. Şehir adını girin.



3. Gösterilen listeden istenen şehir adına ait düğmeye dokunun.

: Seçili varış noktasının ve yol tercihinin gösterimi. (Bkz. "Güzergah yönlendirmesinin başlatılması", sayfa 79.)

Mevcut ekran, cadde adı girişi yapılabilecek bir ekrana geçer. Cadde adı girildikten sonra ekran, ev numarası ya da cadde haritası girişini mümkün kılacak bir ekrana geçiş yapabilir.

EN YAKIN 5 ŞEHİR ARASINDAN SEÇİM YAPILMASI

1. "Nearest 5 towns" (En yakın 5 şehir) öğesine dokunun.

2. Gösterilen listeden istenen şehir adına ait düğmeye dokunun.

Mevcut ekran, cadde adı girişi yapılabilecek bir ekrana geçer. Cadde adı girildikten sonra ekran, ev numarası ya da cadde haritası girişini mümkün kılacak bir ekrana geçiş yapabilir.

POSTA KODUNUN GİRİLMESİ

1. "Postal code" (Posta kodu) öğesine dokunun.

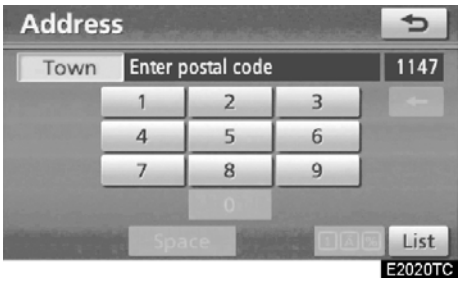

2. Posta kodunu girin.



3. Gösterilen listeden istenen posta kodunun düğmesine dokunun.

Mevcut ekran, cadde adı girişi yapılabilecek bir ekrana geçer. Cadde adı girildikten sonra ekran, ev numarası ya da cadde haritası girişini mümkün kılacak bir ekrana geçiş yapabilir.

SON 5 ŞEHİR ARASINDAN SEÇİM YAPILMASI

İstenen şehir adının düğmesine dokunun.

Navigasyon hiç kullanılmadıysa, ekran üzerinde hiçbir şehir gösterilmez.

Mevcut ekran, cadde adı girişi yapılabilecek bir ekrana geçer. Cadde adı girildikten sonra ekran, ev numarası ya da cadde haritası girişini mümkün kılacak bir ekrana geçiş yapabilir.

— "POI" (Önemli noktalar) ile varış noktasının aranması

1. "NAVI" düğmesine basın.

2. "Navigation menu" (Navigasyon menüsü) ekranında "Destination" (Varış noktası) öğesine dokunun.

3. "Destination" (Varış noktası) ekranında "POI" öğesine dokunun.

4. Önemli Noktanın adını girin.

BİLGİLENDİRME
Tuş takımı dili arama alanı ile otomatik değiştirilir. (Bkz. "—Arama alanının seçilmesi", sayfa 58.)

5. İstenen varış noktasına ait düğmeye dokunun.

Ekran değişir ve seçili varış noktası ile güzergah tercihinin haritadaki konumunu gösterir. (Bkz. "Güzergah yönlendirmesinin başlatılması", sayfa 79.)

Belli bir önemli noktanın adını girerken, aynı ada sahip iki ya da daha fazla yer varsa liste ekranı gösterilir.

İstenen varış noktasına ait düğmeye dokunun.

Birden fazla şehirde aynı ad mevcutsa, **"Town"** (Şehir) ve **"Category"** (Kategori) ile arama daha kolay yapılabilir. (Bkz. "● Aranacak şehrin seçilmesi" sayfa 66 ve "● Kategoriler arasından seçim yapılması", sayfa 69.)

BİLGİLENDİRME
İstenen Önemli Nokta harita üzerinde gösterilebilir. (Bkz. "— POI ikonlarının gösterimi", sayfa 102.)

- **Aramak için bir şehrin seçilmesi**

"Town" (Şehir) öğesine dokunun.

Şehre göre aramak için, aşağıdaki dört yöntem kullanılabilir.

1. Şehir adını girin
2. En yakın 5 şehir arasından seçim yapın
3. Posta kodunu girin
4. En son 5 şehir arasından seçim yapın

BİLGİLENDİRME
Şehir ayarını iptal etmek için "Any town" öğesine dokunun.

ŞEHİR ADININ GİRİLMESİ

1. "Town name" (Şehir adı) öğesine dokunun.

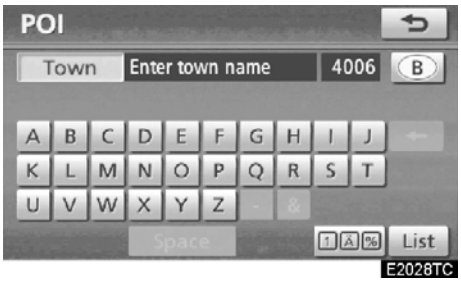

2. Şehir adını girin.



3. Gösterilen listeden istenen şehir adına ait düğmeye dokunun.

EN YAKIN 5 ŞEHİR ARASINDAN SEÇİM YAPILMASI

1. "Nearest 5 towns" (En yakın 5 şehir) öğesine dokunun.

2. İstenen şehir adının düğmesine dokunun.

POSTA KODUNUN GİRİLMESİ

1. "Postal code" (Posta kodu) öğesine dokunun.

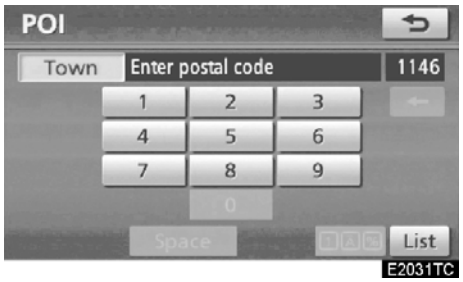

2. Posta kodunu girin.



3. Gösterilen listeden istenen posta kodunun düğmesine dokunun.

SON 5 ŞEHİR ARASINDAN SEÇİM YAPILMASI

İstenen şehir adının düğmesine dokunun.

Navigasyon hiç kullanılmadıysa, ekran üzerinde hiçbir şehir gösterilmez.

- **Kategoriler arasından seçim yapmak**

"Category" (Kategori) öğesine dokunun.

İstenen POI kategorisi ekrandaysa, o POI kategorisine ait ayrıntılı listeyi göstermek için ilgili öğeye dokunun.

İstenen POI kategorisi ekranda değilse, tüm POI kategorilerini listelemek için **"List all categories"** (Tüm kategorileri listele) öğesine dokunun.

İstenen kategoriye dokunulduğunda, POI ad listesi ya da POI ad giriş ekranı gösterilir.

— "POI near cursor" (İmleç yakınındaki önemli noktalar) ile varış noktasının aranması

Arama noktası ve POI kategorisi seçilerek bir varış noktası belirlenebilir.

1. "NAVI" düğmesine basın.

2. "Navigation menu" (Navigasyon menüsü) ekranında "Destination" (Varış noktası) öğesine dokunun.

3. "Destination" (Varış noktası) ekranında "POI near cursor" (İmleç yakınındaki önemli noktalar) öğesine dokunun.

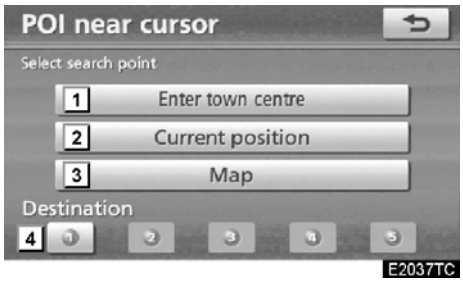

4. Aşağıdaki yöntem ile arama noktasını belirleyin:

1 Şehir merkezini girin

2 Mevcut konumu arama noktası olarak belirleyin

3 Harita ile arama noktasını belirleyin

4 Varış noktasından arama noktasını belirleyin

Seçili arama noktası ile 30 km çevresindeki bölge içerisinde yer alan POI'lerin (Önemli noktalar) adlarını göstermek mümkündür.

ŞEHİR MERKEZİNİN GİRİLMESİ

1. "Enter town centre" (Şehir merkezini gir) öğesine dokunun.

2. Şehir merkezi adını girin.

BİLGİLENDİRME
Tuş takımı dili arama alanı ile otomatik değiştirilir. (Bkz. "— Arama alanının seçilmesi", sayfa 58.)

3. İstenen şehir merkezi adına ait düğmeye dokunun.

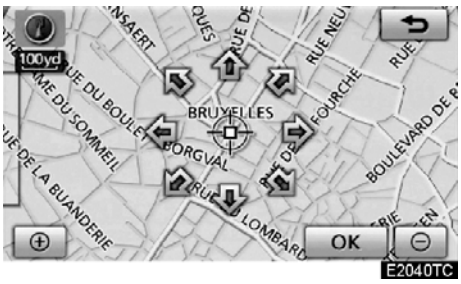

İstenen noktaya bakan bir oka dokunulduğunda, harita bu yöne kayar. Parmağın oktan çekilmesi kaymayı durduracaktır.

4. "OK" öğesine dokunun.

Arama noktası belirlenir ve "POI near cursor" (İmleç yakınındaki önemli noktalar) ekranı gösterilir.

MEVCUT KONUMU ARAMA NOKTASI OLARAK BELİRLEME

"Current position" (Mevcut konum) öğesine dokunun.

Arama noktası mevcut konuma ayarlanır ve "POI near cursor" (İmleç yakınındaki önemli noktalar) ekranı gösterilir.

HARİTA İLE ARAMA NOKTASININ BELİRLENMESİ

1. "Map" (Harita) öğesine dokunun.

İstenen noktaya bakan bir oka dokunulduğunda, harita bu yöne kayar. Parmağın oktan çekilmesi kaymayı durduracaktır.

2. "OK" öğesine dokunun.

Arama noktası belirlenir ve "POI near cursor" (İmleç yakınındaki önemli noktalar) ekranı gösterilir.

VARIŞ NOKTALARINDAN ARAMA NOKTASININ AYARLANMASI

1. Ekranın altındaki varış noktası düğmelerine dokunun.

İstenen noktaya bakan bir oka dokunulduğunda, harita bu yöne kayar. Parmağın oktan çekilmesi kaymayı durduracaktır.

2. "OK" öğesine dokunun.

Arama noktası belirlenir ve "POI near cursor" (İmleç yakınındaki önemli noktalar) ekranı gösterilir.

- **Arama noktası yanındaki POI'lerin aranması**

Arama noktası belirlendiğinde, "POI near cursor" (İmleç yakınındaki önemli noktalar) ekranı gösterilir.

İstenilen POI kategorilerini seçin.

"List" (Liste): İstenen POI kategorileri seçildiyse, seçili kategoriler arasından bir POI listesi gösterilecektir.

Ekranın sol üst kısmında seçili kategorinin ikonu görünür.

İstenen POI kategorisi ekranda değilse, tüm POI kategorilerini listelemek için **"List all categories"** (Tüm kategorileri listele) öğesine dokunun.

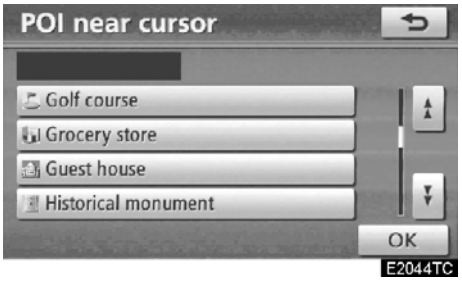

Listeden istenilen POI kategorilerini seçin ve "OK" öğesine dokunun.

Ekranın sol üst kısmında seçili kategorinin ikonu görünür.

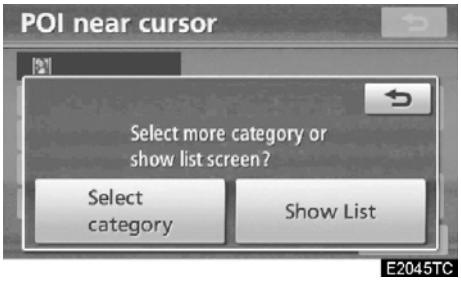

"Select category" (Kategori seçin): POI kategori seçim ekranına dönmek için.

"Show List" (Listeyi göster): Seçili kategorilerdeki POI'lerin listesini görüntülemek için.

İstenen öğenin düğmesine dokunulduğunda, ekran değişir ve seçili varış noktası ile güzergah tercihinin haritadaki konumunu gösterir. (Bkz. "Güzergah yönlendirmesinin başlatılması", sayfa 79.)

POI'lerin yön okları yalnızca mevcut konum arama noktası olarak ayarlandığında gösterilir.

"On route" (Güzergahta): Bu düğmeye dokunulduğunda gösterge yanar ve güzergah boyunca aranılan öğelerin listesi gösterilir.

— "Map" (Harita) ile varış noktasının aranması

1. **"NAVI" düğmesine basın.**
2. **"Navigation menu" (Navigasyon menüsü) ekranında "Destination" (Varış noktası) öğesine dokunun.**
3. **"Destination" (Varış noktası) ekranında "Map" (Harita) öğesine dokunun.**

Ekran değişir ve varış noktası giriş işlemi ve yol tercihinden hemen önce görüntülenen harita konumunu gösterir. (Bkz. "Güzergah yönlendirmesinin başlatılması", sayfa 79.)

— "Memory" (Bellek) ile varış noktasının aranması

1. "NAVI" düğmesine basın.

2. "Navigation menu" (Navigasyon menüsü) ekranında "Destination" (Varış noktası) öğesine dokunun.

3. "Destination" (Varış noktası) ekranında "Memory" (Bellek) öğesine dokunun.

Kayıtlı noktaların listesi görüntülenir. (Kayıtlı noktaları kaydetmek ya da düzenlemek için, bkz. "Bellek" sayfa 107.)

4. İstenen kayıt noktası düğmesine dokunun.

Ekran değişir ve seçili varış noktası ile güzergah tercihinin haritadaki konumunu gösterir. (Bkz. "Güzergah yönlendirmesinin başlatılması", sayfa 79.)

— "Previous" (Önceki) ile varış noktasının aranması

1. "NAVI" düğmesine basın.

2. "Navigation menu" (Navigasyon menüsü) ekranında "Destination" (Varış noktası) öğesine dokunun.

3. "Destination" (Varış noktası) ekranında "Previous" (Önceki) öğesine dokunun.

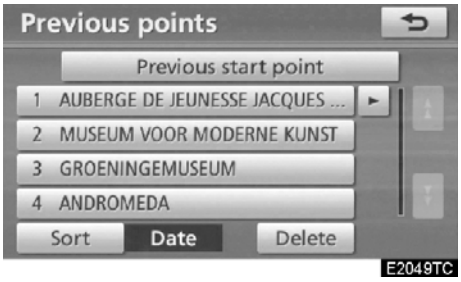

Önceki başlangıç noktası ve daha önce ayarlanmış olan 100 adet varış noktası ekranda gösterilir.

4. İstenen varış noktasına ait düğmeye dokunun.

Ekran değişir ve seçili varış noktası ile güzergah tercihinin haritadaki konumunu gösterir. (Bkz. "Güzergah yönlendirmesinin başlatılması", sayfa 79.)

BİLGİLENDİRME
Önceki varış noktalarının listesi silinebilir. (Bkz. "— Önceki noktaların silinmesi", sayfa 121.)

- **Önceki noktaların silinmesi**

1. **"Delete" (Sil) öğesine dokunun.**

2. **İstenen önceki noktaları seçin ve "Delete" (Sil) öğesine dokunun.**

"Select all" (Tümünü seç): Sistemdeki tüm önceki noktaları seçmek için.

"Deselect all" (Tüm seçimleri kaldır): Tüm seçimleri iptal etmek için.

3. **Noktayı silmek için, "Yes" (Evet) öğesine dokunun. Silmeyi iptal etmek için, "No" (Hayır) öğesine dokunun.**

— "Intersection" (Kavşak) ile varış noktasının aranması

1. **"NAVI" düğmesine basın.**
2. **"Navigation menu" (Navigasyon menüsü) ekranında "Destination" (Varış noktası) öğesine dokunun.**
3. **"Destination" (Varış noktası) ekranının ikinci sayfasında "Intersection" (Kavşak) öğesine dokunun.**

4. **Belirlenecek varış noktasının yakınında bulunan iki kesişen caddenin adını girin.**

BİLGİLENDİRME
Tuş takımı dili arama alanı ile otomatik değiştirilir. (Bkz. "— Arama alanının seçilmesi", sayfa 58.)

5. **İstenen öğeye ait düğmeye dokunun.**

İki kesişen caddeyi girdikten sonra, ekran değişir ve seçili varış noktası ile güzergah tercihinin haritadaki konumunu gösterir. (Bkz. "Güzergah yönlendirmesinin başlatılması", sayfa 79.)

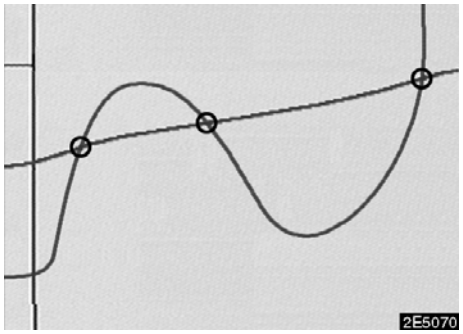

İki cadde birden fazla kavşakta kesişiyorsa, ekran değişir ve caddelerin kesiştiği yerdeki şehrin adını seçmek için menüyü gösterir. Şehri ve seçili varış noktası ile güzergah tercihinin haritadaki konumunu seçin. (Bkz. "Güzergah yönlendirmesinin başlatılması", sayfa 79.)

— "Motorway ent./exit" (Otoyol girişi/çıkışı) ile varış noktasının aranması

1. "NAVI" düğmesine basın.

2. "Navigation menu" (Navigasyon menüsü) ekranında "Destination" (Varış noktası) öğesine dokunun.

3. Bir otoyol girişi ya da çıkışını girmek için "Destination" (Varış noktası) ekranının ikinci sayfasında "Motorway ent./exit" (Otoyol giriş/çıkışı) öğesine dokunun.

4. Bir otoyol adını girin.

BİLGİLENDİRME
Tuş takımı dili arama alanı ile otomatik değiştirilir. (Bkz. "— Arama alanının seçilmesi", sayfa 58.)

Varış noktasını girerken otoyolun tam adını girdiğinizden emin olun.



5. Düğmeye dokunarak istenilen otoyolu seçin.

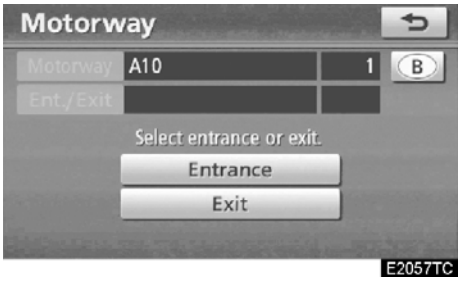

6. Bir otoyol "Girişi" ya da "Çıkışı" seçilebilir.

7. İstenilen giriş ya da çıkış adının düğmesine dokunun.

Ekran değişir ve seçili varış noktası ile güzergah tercihinin haritadaki konumunu gösterir. (Bkz. "Güzergah yönlendirmesinin başlatılması", sayfa 79.)

"Enter name" (Ad girin): Bu düğmeye dokunulduğunda bir liste gösterilir ve ad girişi yapılır.

— "Coordinates" (Koordinatlar) ile varış noktasının aranması

1. "NAVI" düğmesine basın.

2. "Navigation menu" (Navigasyon menüsü) ekranında "Destination" (Varış noktası) öğesine dokunun.

3. "Destination" (Varış noktası) ekranının ikinci sayfasında "Coordinates" (Koordinatlar) öğesine dokunun.

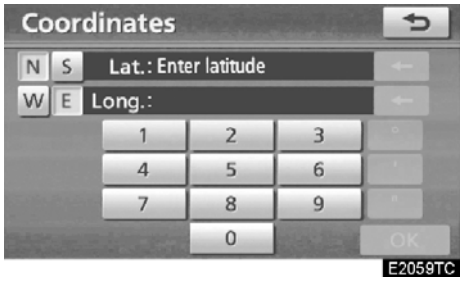

4. Enlemi ve boylamı girin.

5. Giriş tamamlandığında, "OK" öğesine dokunun.

İstenen noktanın düğmesine dokunulduğunda, ekran değişir ve seçili varış noktası ile güzergah tercihinin haritadaki konumunu gösterir. (Bkz. "Güzergah yönlendirmesinin başlatılması", sayfa 79.)

— "Telephone no." (Telefon numarası) ile varış noktasının aranması

1. "NAVI" düğmesine basın.

2. "Navigation menu" (Navigasyon menüsü) ekranında "Destination" (Varış noktası) öğesine dokunun.

3. "Destination" (Varış noktası) ekranının ikinci sayfasında "Telephone no." (Telefon numarası) öğesine dokunun.

4. Bir telefon numarası girin.

5. Telefon numarasını girdikten sonra, "OK" öğesine dokunun.

Ekran değişir ve seçili varış noktası ile güzergah tercihinin haritadaki konumunu gösterir. (Bkz. "Güzergah yönlendirmesinin başlatılması", sayfa 79.)

Aynı numaraya sahip birden fazla yer varsa, aşağıdaki ekran gösterilecektir.

BİLGİLENDİRME
Telefon numarasını kullanarak bir kayıtlı noktayı varış noktası olarak belirlemek için numara önceden kaydedilmelidir. (Bkz. sayfa 114.)

— "UK Postal code" (UK Posta kodu) ile varış noktasının aranması

Arama bölgesi "UK" olarak ayarlandığında posta kodu ile arama yapılabilir.

1. "NAVI" düğmesine basın.

2. "Navigation menu" (Navigasyon menüsü) ekranında "Destination" (Varış noktası) öğesine dokunun.

3. "Destination" (Varış noktası) ekranının ikinci sayfasında "UK Postal code" (UK Posta kodu) öğesine dokunun.

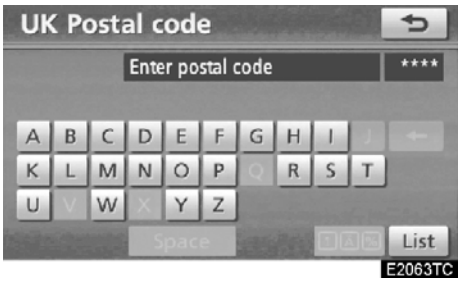

4. Posta kodunu girin ve "List" (Liste) öğesine dokunun.

5. İstenilen koda dokunun.

Ekran değişir ve seçili varış noktası ile güzergah tercihinin haritadaki konumunu gösterir. (Bkz. "Güzergah yönlendirmesinin başlatılması", sayfa 79.)

Güzergah yönlendirmesinin başlatılması

Varış noktasını girdikten sonra, ekran değişir ve seçili varış noktası ile güzergah tercihinin haritadaki konumunu gösterir.

1. İstenen noktaya bakan bir oka dokunulduğunda, harita bu yöne kayar.

Parmağın oktan çekilmesi kaymayı durduracaktır.

2. "Enter" (Giriş) öğesine dokunun.

Sistem güzergah aramayı başlatır ve önerilen güzergahları gösterir.

Zaten ayarlı bir varış noktası varsa, **"Add to ⦿"** (Ekle) ve **"Replace ⦿"** (Değiştir) gösterilir.

"Add to ⦿" (Ekle): Bir varış noktası eklemek için.

"Replace ⦿" (Değiştir): Mevcut varış noktalarını silmek ve yenisini ayarlamak için.

"Road preferences" (Güzergah tercihi): Güzergah tercihini değiştirmek için. (Bkz. sayfa 80.)

"Info" (Bilgi): Ekranın üstünde bu düğme gösterilirse, ad, cadde ve telefon numarası gibi öğeleri görüntülemek için buna dokunun.

1 **Mevcut konum**

2 **Varış noktası**

3 **Güzergah tipi ve mesafe**

4 **Toplam güzergah mesafesi**

3. Yönlendirmeyi başlatmak için, "Start" (Başlat) öğesine dokunun.

"3 routes" (3 güzergah): Üç olası güzergahtan istenilen güzergahı seçmek için. (Bkz. sayfa 81.)

"Route" (Güzergah): Güzergahı değiştirmek için. (Bkz. sayfa 94.)

BİLGİLENDİRME

- *Yönlendirme duraklatılabilir ya da devam ettirilebilir. (Bkz. "Yönlendirmenin duraklatılması ve devam ettirilmesi", sayfa 82.)*
- *Bir bip sesi duyulana dek "Start" (Başlat) öğesine dokunulursa, demo modu başlayacaktır. Demo modunu sonlandırmak için "MAP/VOICE" (Harita/ses) düğmesine basın.*
- *Geri dönüş güzergahı gidiş güzergahı ile aynı olmayabilir.*
- *Varış noktasına güzergah yönlendirme en kısa ya da trafik yoğunluğunun en az olduğu yolları içermeyebilir.*
- *Belirtilen konum için herhangi bir güzergah verisi yoksa güzergah yönlendirme kullanılamayabilir.*
- *Bir harita üzerinde 1 km'den büyük bir ölçek ile varış noktası belirlerken, harita ölçeği otomatik olarak 500 m'ye geçiş yapar. Varış noktasını yeniden belirleyin.*
- *Bir varış noktası girilmişse, seçtiğiniz noktaya en yakın güzergah varış noktası olarak belirlenir.*

⚠ DİKKAT

Trafik kurallarına mutlaka uyun ve sürüş sırasında her zaman yol koşullarına dikkat edin. Yoldaki bir trafik işareti değiştirildiyse, güzergah yönlendirme size yanlış bilgiler sunabilir.

- **Yönlendirmeyi başlatmadan önce güzergahın değiştirilmesi**

GÜZERGAH TERCİHİ

1. "Road preferences" (Güzergah tercihleri) öğesine dokunarak güzergah tercihini değiştirebilirsiniz.

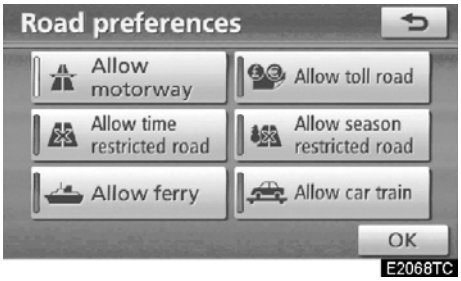

2. Düğmeye dokunarak güzergah tercihinizi belirleyin.

Sistem, seçili olmayan tercihleri hariç tutarak güzergahı belirleyecektir.

3. Güzergah tercihinizi yaptıktan sonra, "OK" öğesine dokunun.

BİLGİLENDİRME

- *"Allow motorway" (Otoyola izin ver) göstergesi sönük olsa bile, bazı durumlarda güzergaha yine de bir otoyol eklenebilir.*
- *Hesaplanmış güzergah feribot ile yolculuk içeriyorsa, güzergah yönlendirme bir deniz güzergahını gösterir. Feribotla yolculuğun ardından, mevcut araç konumu yanlış olabilir. GPS sinyalleri alındıktan sonra, otomatik olarak düzeltilir.*

3 GÜZERGAHLARIN SEÇİMİ

1. Üç güzergahtan istenilen güzergahı seçmek için "3 routes" (3 güzergah) öğesine dokunun.

2. İstenilen güzergahı seçmek için "Quick 1" (Hızlı 1), "Quick 2" (Hızlı 2) ya da "Short" (Kısa) öğelerine dokunun.

"Quick 1" (Hızlı 2): Önerilen güzergah. Güzergah açık mavi bir çizgiyle gösterilir.

"Quick 2" (Hızlı 2): Alternatif güzergah. Bu güzergah mor bir çizgiyle gösterilir.

"Short" (Kısa): Varış noktasına en kısa mesafede ulaşabileceğiniz bir güzergahtır. Bu güzergah yeşil bir çizgi ile gösterilir.

"Info" (Bilgi): Her 3 güzergah hakkında aşağıdaki bilgilerin gösterilmesi için.

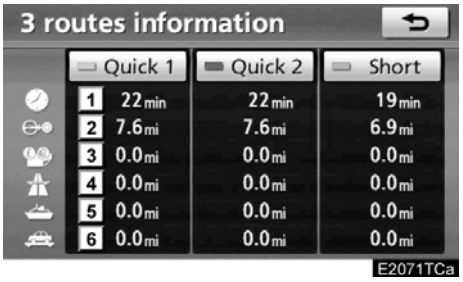

1. **Tüm yolculuk için gerekli zaman**
2. **Toplam güzergah mesafesi**
3. **Paralı yol**
4. **Otoyol**
5. **Feribot**
6. **Arabalı tren**

Yönlendirmenin duraklatılması ve devam ettirilmesi

- **Yönlendirmeyi duraklatmak için**

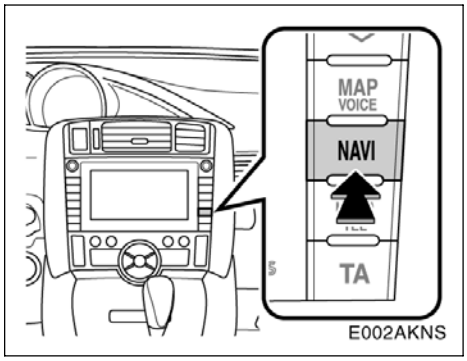

1. "NAVI" düğmesine basın.

2. "Suspend guidance" (Yönlendirmeyi duraklat) öğesine dokunun.

BİLGİLENDİRME
Güzergah yönlendirme olmadan, "Yönlendirmeyi duraklat" kullanılamaz.

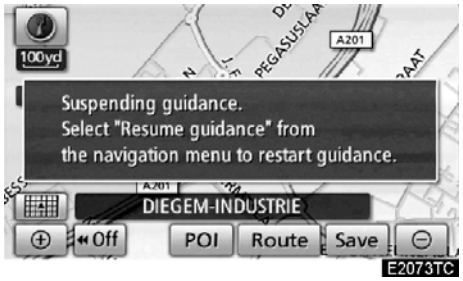

Ekran, güzergah yönlendirme olmadan mevcut konuma dönecektir.

- **Yönlendirmeyi devam ettirmek için**

1. "NAVI" düğmesine basın.

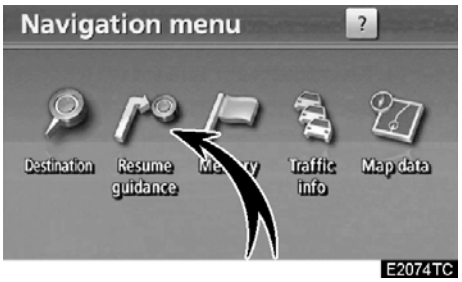

2. "Resume guidance" (Yönlendirmeyi devam ettir) öğesine dokunun.

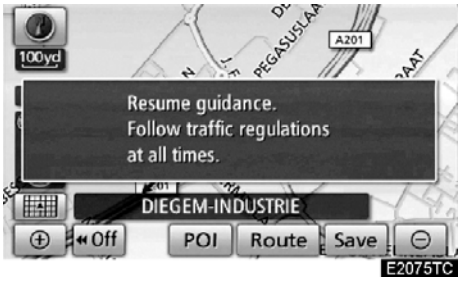

Ekran, güzergah yönlendirmesi ile mevcut konuma dönecektir.

Trafik bilgileri

Bu sistemin, FM-çoklu yayınına dayalı olarak RDS-TMC istasyonundan trafik bilgilerini alabilme özelliği vardır. Sürücüye trafik sıkışıklığı olan bölgelerden uzak durması konusunda yardımcı olur. Ayrıca, trafik akışının ve yol güvenliğinin iyileşmesine yardımcı olur.

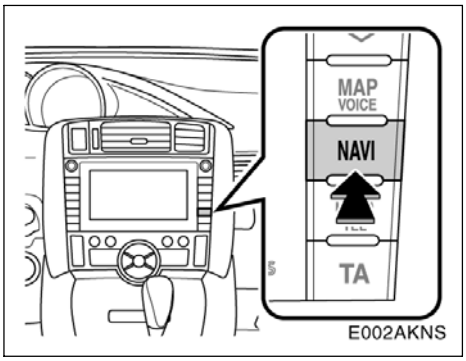

1. "NAVI" düğmesine basın.



2. "Traffic info" (Trafik bilgisi) öğesine dokunun.

Trafik olayları ekranı gösterilecektir.

- **Trafik bilgi ekranları**

Trafik sıkışıklığı, kazalar ve yolun kapanması gibi trafik bilgileri haritada gösterilir. (Ekranda gösterilen trafik bilgi ikonlarını ayarlamak için, bkz. sayfa 286.)

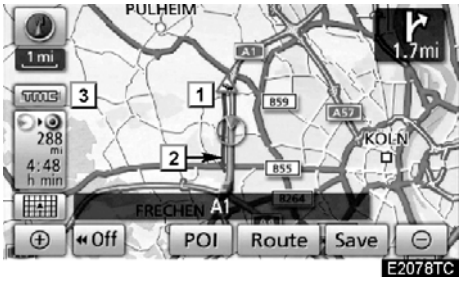

▶ **Harita ekranında**

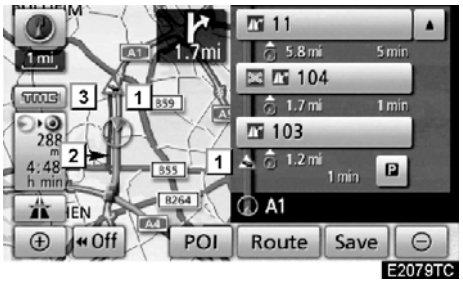

▶ **"Otoyol modu" ekranında**

1 Trafik bilgi ikonu

İkonlar haritada gösterilir. Bilgileri görüntülemek için, ekrandaki ilgili ikona dokunun.

2 Trafik bilgi oku

TMC bilgisini kullandığınızda, sistem bir güzergah boyunca okları gösterir. Okun rengi, belli bir yol koşulu bilgisini belirtir.

"Kırmızı" normal trafik akışını gösterir.
"Turuncu" trafik sıkışmasını gösterir.
"Mavi" kapalı yol, kaza, vb. gösterir.

3 Trafik bilgi göstergesi

TMC bilgisi alındığında gösterge yanar.

- **Trafik olayının gösterimi**

1. "NAVI" düğmesine basın.

2. "Navigation menu" (Navigasyon menüsü) ekranında "Traffic info" (Trafik bilgisi) öğesine dokunun.

Trafik bilgilerinin bir listesi ve bunun alınabildiği ülke gösterilir.

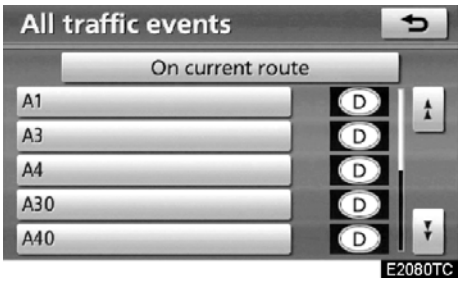

3. İstenilen trafik olayına dokunun.

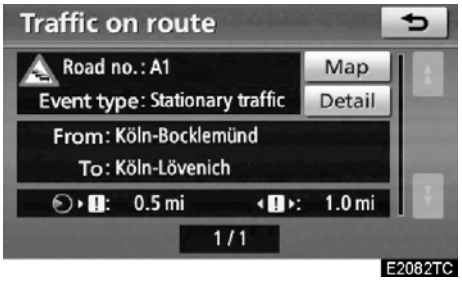

Yönlendirme güzergahına ilişkin trafik bilgisi ekranda gösterilir.

Ayrıntılı trafik olay bilgilerini görüntülemek için **"Detail"** (Ayrıntılar) öğesine dokunun.

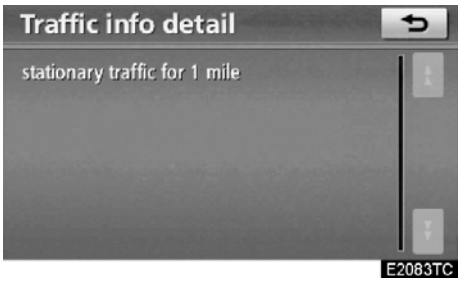

Trafik olayı çevresindeki haritayı görmek için **"Map"** (Harita) öğesine dokunun.

BÖLÜM 3

GÜZERGAH YÖNLENDİRME

- Güzergah yönlendirme ekranı 88
- Tipik sesli yönlendirme komutları 91
- Varılacak noktaya olan uzaklık ve süre 93
- **Güzergahın ayarlanması** 94
  - Varış noktalarının eklenmesi 94
  - Varış noktalarının yeniden sıralanması 95
  - Varış noktalarının silinmesi 96
  - Arama koşulu 97
  - Servis yolu ayarı 98
  - Güzergaha genel bakış 99
  - Güzergah tercihi 100
  - Güzergah takibi 101
- POI* (Önemli Noktalar) ikonlarının görüntülenmesi 102

* Önemli Noktalar

Güzergah yönlendirme ekranı

Güzergah yönlendirme sırasında, koşullara bağlı olarak çeşitli tiplerde yönlendirme ekranları gösterilebilir.

- **Ekran düzeni**

1 **Sonraki dönüşe olan mesafe ve dönüş yönünü belirten ok**

2 **Mevcut cadde adı**

3 **Mesafe ve yolculuk/varış süresi**

4 **Mevcut konum**

5 **Yönlendirme güzergahı**

BİLGİLENDİRME

- ***Araç yönlendirme güzergahından çıkarsa, güzergah tekrar aranır.***
- ***Bazı bölgelerdeki yollar tam olarak veritabanımıza alınmış değildir. Bu nedenle, güzergah yönlendirme, yolculuk yapılmaması gereken güzergahı seçebilir.***
- ***Varış noktanıza geldiğinizde, ekranın üstünde varış noktası adı gösterilecektir. "◂◂Off" (Kapalı) öğesine dokunduğunuzda ekran silinir.***

- **Otoyolda sürüş sırasında**

Otoyolda sürüş sırasında, bu ekran sonraki kavşak ve çıkışa olan mesafeyi ya da otoyol çıkışına yakın POI'lere (Önemli noktalar) olan mesafeyi gösterir.

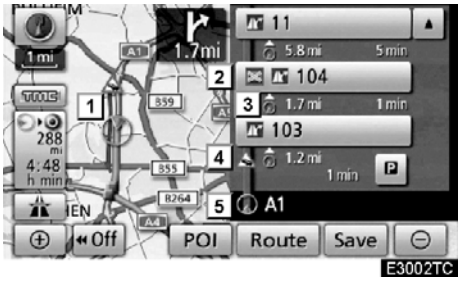

1 **Mevcut konum**

2 **Bir otoyol çıkışına ya da çıkış numarası ile kavşak adına yakın olan Önemli Nokta**

3 **Mevcut konumdan çıkışa ya da kavşağa olan mesafe**

4 **Trafik bilgi ikonu**

5 **Mevcut cadde adı**

P : Sonraki park alanları ve park alanı POI'lerine (Önemli nokta) olan mesafenin gösterimi için.

▲ : Daha uzaktaki kavşak veya çıkışlara kaydırma yapmak için.

▼ : Daha yakın kavşak ya da çıkışlara kaydırma yapmak için.

: Geçerli konuma geri gitmek için.

- **Bir otoyol çıkışına ya da kavşağa yaklaşırken**

Araç bir çıkış ya da kavşağa yaklaşırken, otoyoldaki yönlendirme ekranı gösterilecektir.

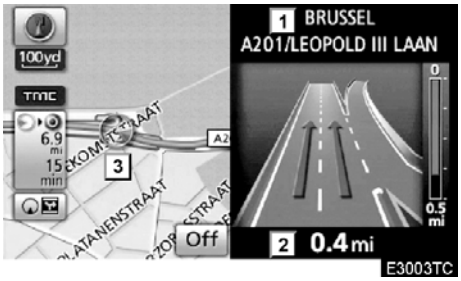

1 **Güzergah/bölge adı**

2 **Mevcut konumdan çıkışa ya da kavşağa olan mesafe**

3 **Mevcut konum**

"Off" (Kapalı): Otoyoldaki yönlendirme ekranı kaybolur ve harita görünür.

Motorway öğesine dokunulduğunda ya da **"MAP/VOICE"** (Harita/ses) düğmesine basıldığında, otoyoldaki yönlendirme ekranı yeniden görünür.

- **Bir kavşağa yaklaşırken**

Araç bir kavşağa yaklaştığında, kavşak yönlendirme ekranı gösterilecektir.

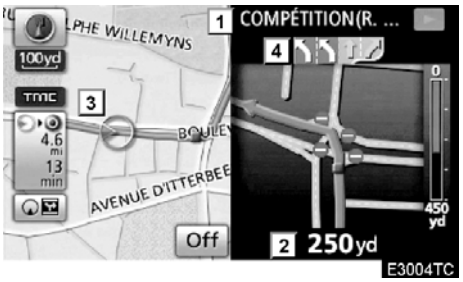

1 **Sonraki cadde adı**

2 **Kavşağa mesafe**

3 **Mevcut konum**

4 **Şerit yönlendirmesi**

"Off" (Kapalı): Kavşak yönlendirme ekranı kaybolur ve harita görünür.

Intersection öğesine dokunulduğunda ya da **"MAP/VOICE"** (Harita/ses) düğmesine basıldığında, kavşak yönlendirme ekranı yeniden görünür.

- **Diğer ekranlar**

DÖNÜŞ LİSTESİ EKRANI

Bu ekranda, yönlendirme güzergahındaki dönüşlerin listesi görülebilir.

Yönlendirme sırasında Turn list öğesine dokunulduğunda dönüş listesi gös−terilir.

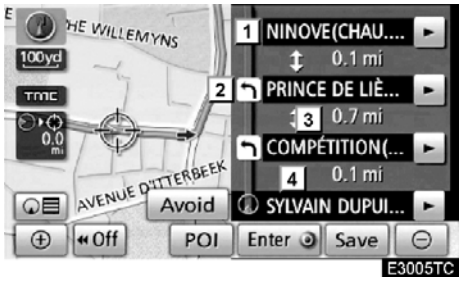

1 **Sonraki cadde adı ya da varış nok−tası adı**

2 **Dönüş yönü**

3 **Sonraki dönüşe kadarki mesafe**

4 **Mevcut cadde adı**

OK EKRANI

Bu ekranda, yönlendirme güzergahındaki sonraki dönüşlere ilişkin bilgiler görülebilir.

Yönlendirme sırasında Arrow öğesine dokunulduğunda ok ekranı gösterilir.

1 **Numara ya da sonraki cadde adını içeren çıkış numarası, cadde adı**

2 **Dönüş yönü**

3 **Sonraki dönüşe kadarki mesafe**

4 **Mevcut cadde adı**

Tipik sesli yönlendirme komutları

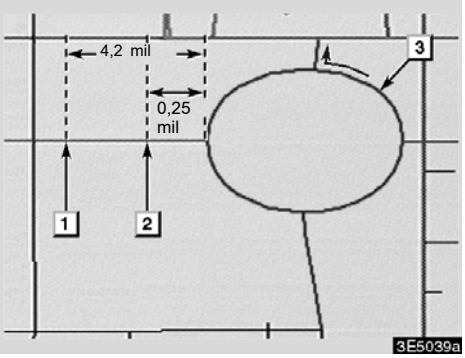

1 "Proceed about 4 miles, on the current road." (Mevcut güzergahta yaklaşık 4 mil (~ 6,5 km) ilerle)

2 "In quarter of a mile, heading left at the roundabout. (Çeyrek mil (~400 m) sonra döner kavşakta sola hareket et) Take 3rd exit." (3. çıkışa gir.")

3 "Exit coming up." (Çıkış yaklaşmakta)

BİLGİLENDİRME
Kaldırım taşı döşeli cadde ve otoyol benzer yapılandırmaya sahip olsa bile, sesli yönlendirme farklı noktada yapılacaktır.

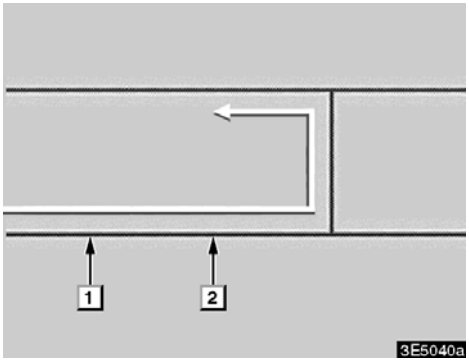

Navigasyon sistemi, aracın sonraki hareketinin bir U-dönüşü olduğunu algıladığında aşağıdaki yönlendirme seslendirilecektir.

1 "In half a mile, make a U-turn." (Yarım mil (~800 m) sonra bir U-dönüşü yapın)

2 "Make a U-turn if possible." (Mümkünse bir U-dönüşü yapın)

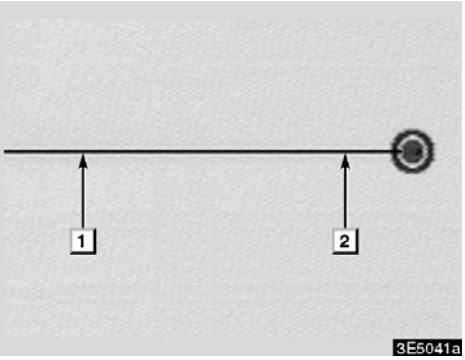

1 "Your destination is ahead." (Varış noktanız ileride)

Ya da

"The route guidance will discontinue ahead." (Güzergah yönlendirme az ileride sona erecek)

2 "You have arrived at your destination. The route guidance is now finished." (Varış noktanıza geldiniz. Güzergah yönlendirme şimdi sonlanacak.)

Ya da

"You are in the vicinity of your destination, the route guidance is now finished." (Varış noktanızın yakınlarındaysanız, güzergah yönlendirme şimdi sonlanacak.)

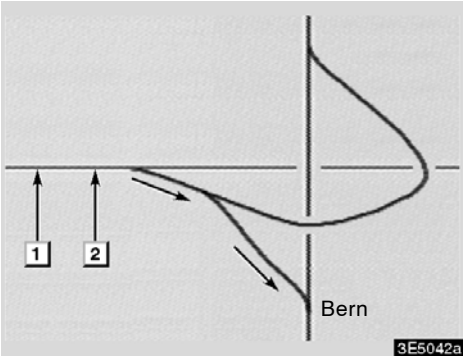

1 "In 1 mile, keep right." (1 mil (~1,6 km) boyunca sağdan devam edin)

2 "Keep right, then keep right, towards Bern." (Sağdan ve Bern'e doğru yine sağdan devam edin.)

BİLGİLENDİRME

- ***Sesli yönlendirme daha önce yapılabilir ya da ertelenebilir.***
- ***Sistem mevcut konumu düzgün şekilde belirleyemiyorsa, sesli yönlendirmeyi duymayabilir ya da ekrandaki büyütülmüş kavşağı göremeyebilirsiniz.***
- ***Sesli yönlendirme komutunu duymadıysanız, bunu duymak için "MAP/VOICE" (Harita/ses) düğmesine basın.***
- ***Sesli yönlendirmenin ses seviyesini ayarlamak için, bkz. "● Ses seviyesi", sayfa 226.***

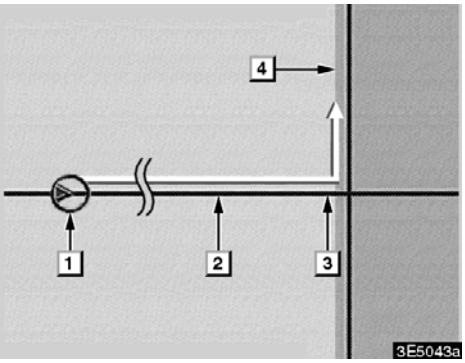

IPD yollarını içeren güzergah

IPD (kesinleşmemiş veri) yolları, henüz veritabanımıza eklenmemiş olan yollardır. Ancak, geometrileri, adları ve yönetim kodlamaları bilinmektedir.

Bir güzergah hesaplaması yaptıktan sonra, sistem IPD yollarının hesaplanarak mı ya da hesaplanmadan mı ekleneceğini kullanıcıya soracaktır.

IPD yollarını kapsayan güzergahın bir kısmı açık mavi ile gösterilir.

1 "There is the possibility that there are traffic regulations that are not known on the way to the destination." (Varış noktasına giderken bilinmeyen trafik kurallarının bulunma olasılığı vardır.) (başlangıç noktası)

2 "In 400 m, left turn." (400 m sonra sola dönün)

3 "Next left. (Bir sonraki sola dönün) Please obey all traffic regulations." (Lütfen tüm trafik kurallarına uyun)

4 IPD yollarını içeren bölge.

⚠ DİKKAT

Trafik kurallarına mutlaka uyun ve özellikle IPD yollarında sürüş sırasında yol koşullarına dikkat edin. Güzergah yönlendirme, tek yönlü bir caddenin yönü gibi yanlış bilgileri size sunabilir.

Varılacak noktaya olan uzaklık ve süre

Araç yönlendirme güzergahındayken, varış noktasına olan mesafe ve tahmini yolculuk/varış süresi gösterilir. Araç yönlendirme güzergahında değilken, mesafe ve varış noktasının yönü gösterilir.

Yönlendirme güzergahında sürüş yaparken ve birden fazla varış noktası belirlendiğinde, mevcut konumdan her bir varış noktasına olan mesafe ve tahmini yolculuk/varış süresi gösterilir.

1. Aşağıdaki ekranı görüntülemek için bu düğmeye dokunun.

2. İstenen varış noktasını göstermek için rakam düğmesine dokunun.

Mevcut konumdan seçili varış noktasına olan mesafe, tahmini yolculuk süresi ve tahmini varış süresi gösterilir.

Tahmini yolculuk süresi gösterilir.

Tahmini varış süresi gösterilir.

Tahmini varış süresine geçiş için.

Tahmini yolculuk süresine geçiş için.

Yönlendirme güzergahından çıkıldığında gösterilir. Varış noktası yönü bir okla gösterilir.

BİLGİLENDİRME

Araç yönlendirme güzergahında iken, güzergah boyunca ölçülen mesafe gösterilir. Yolculuk süresi ve varış süresi belirlenmiş araç hızı bilgisine göre hesaplanır. (Bkz. sayfa 228.) Ancak, araç yönlendirme güzergahında değilken mesafe mevcut konum ile varış noktası arasındaki doğrusal mesafedir.

Güzergahın ayarlanması — — Varış noktalarının eklenmesi

Güzergahlar için varış noktaları eklemek ve yeniden arama yapmak mümkündür.

1. "Route" (Güzergah) öğesine dokunun.

2. "Add" (Ekle) öğesine dokunun.

3. Varış noktası aramaya benzer şekilde ilave bir varış noktası girin. (Bkz. "Varış noktasının aranması", sayfa 57.)

4. İlave varış noktasının varış sırasını belirlemek için istenilen "Add" (Ekle) öğesine dokunun.

— Varış noktalarının yeniden sıralanması

Birden fazla varış noktası belirlendiğinde, varış noktalarının varış sırasını değiştirebilirsiniz.

1. "Route" (Güzergah) öğesine dokunun.

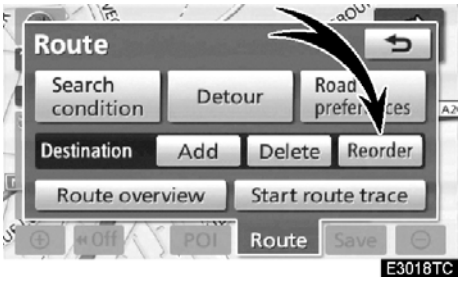

2. "Reorder" (Yeniden sırala) öğesine dokunun.

3. Varış noktası düğmesine dokunarak varış sırası ile varış noktasını seçin.

Yeniden sıralanan varış sayısı ekranın sağında gösterilir.

"Cancel" (İptal et), önceki giriş numarasından itibaren her seçili sırayı iptal edecektir.

4. Varış noktalarını seçtikten sonra, "OK" öğesine dokunun.

Sistem yönlendirme güzergahını aramayı tekrar başlatır ve tüm güzergahı gösterir. **"OK"** öğesine dokunulmasa bile, sıra sabitlendiğinde tüm güzergah birkaç saniye içinde otomatik olarak gösterilir.

— Varış noktalarının silinmesi

Belirlenmiş bir varış noktası silinebilir.

1. "Route" (Güzergah) öğesine dokunun.

2. "Delete" (Sil) öğesine dokunun.

Birden fazla varış noktası belirlendiğinde, ekranda bir liste gösterilecektir.

3. Silmek için varış noktasına dokunun.

"Delete all" (Tümünü sil): Listedeki tüm varış noktalarının silinmesi için.

Silme isteğinizi onaylamanız için bir mesaj görünür.

4. Varış noktalarını silmek için, "Yes" (Evet) öğesine dokunun.

"Yes" (Evet) öğesine dokunulursa, veriler kurtarılamaz.

"No" (Hayır) öğesine dokunulursa, önceki ekrana geri dönülecektir.

5. Birden fazla varış noktası belirlen−mişse, varış noktalarını sildikten sonra "OK" öğesine dokunun.

Sistem yönlendirme güzergahını aramayı tekrar başlatır ve tüm güzergahı gösterir.

— Arama koşulu

Varış noktası güzergahının yol koşullarını belirtebilirsiniz.

1. "Route" (Güzergah) öğesine dokunun.

2. "Search condition" (Arama koşulu) öğesine dokunun.

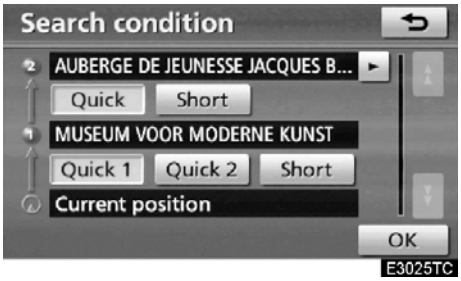

3. "Quick" (Hızlı), "Quick1" (Hızlı1), "Quick2" (Hızlı2) ya da "Short" (Kısa) ve ardından "OK" öğesine dokunun.

Başlangıç noktasından varış noktasına kadar olan tüm güzergah gösterilir.

"Start" (Başlat): Yönlendirmeyi başlatmak için.

"Route" (Güzergah): Bir güzergahı değiştirmek için. (Bkz. sayfa 94.)

— Servis yolu ayarı

Güzergah yönlendirme yapılırken, yol onarımı, kaza, vb. nedenlerle bir gecikmenin olduğu güzergah kısmının çevresinde dolaşmak (servis yolu) amacıyla güzergahı değiştirebilirsiniz.

1. "Route" (Güzergah) öğesine dokunun.



2. "Detour" (Servis yolu) öğesine dokunun.

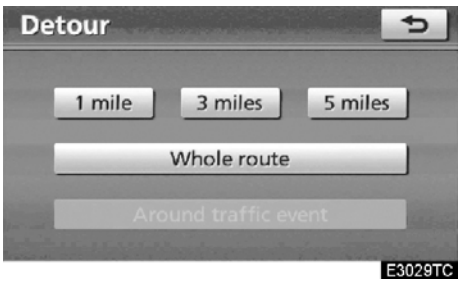

3. İstenilen servis yolu mesafesini seçmek için aşağıdaki düğmeyi seçin.

"1 mil (~1,6 km)", "3 miles (~5 km)" ya da "5 miles (~8 km)": Servis yolu oluşturma işlemini başlatmak için bu düğmelerden birine dokunun. İşlemin ardından, sistem orijinal yönlendirme güzergahına geri döner.

"Whole route" (Bütün güzergah): Bu düğmeye dokunulduğunda, sistem varış noktasına kadar tüm yeni güzergahı hesaplayacaktır.

"Around traffic event" (Trafik olayının etrafından): Bu düğmeye dokunursanız, sistem alınan trafik tıkanıklığı bilgisine dayalı olarak güzergahı araştıracaktır.

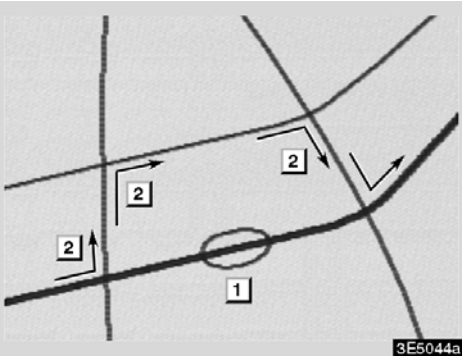

Bu resim, bir trafik sıkışıklığının neden olduğu gecikmeyi aşmak için sistemin sizi nasıl yönlendirdiğine bir örnektir.

1 Bu konum, yol onarımları ya da bir kazanın neden olduğu trafik sıkışıklığının yerini belirtir.

2 Bu güzergah, sistemin önerdiği servis yolunu belirtir.

BİLGİLENDİRME

- ***Aracınız bir otoyol üzerindeyken, servis yolu mesafesi seçimleri 5, 15 ve 25 km (mil) olur.***
- ***Seçili mesafe ve çevresindeki yol koşullarına bağlı olarak sistem bir servis yolu güzergahını hesaplayamayabilir.***

— Güzergaha genel bakış

1. **"Route" (Güzergah) öğesine dokunun.**

2. **"Route overview" (Güzergaha genel bakış) öğesine dokunun.**

Mevcut konumdan varış noktasına kadar olan tüm güzergah gösterilir.

"Guide" (Yönlendir): Yönlendirmeyi başlatmak için.

"Route" (Güzergah): Güzergahı değiştirmek için. (Bkz. sayfa 94.)

"Turn list" (Dönüş listesi): Aşağıdaki ekran varış noktasına kadar olan yolların listesini gösterir.

ya da öğesine dokunarak yol listesi içinde dolaşabilirsiniz. Ancak, güzergahtaki yol isimlerinin tamamı liste de görünmeyebilir. Bir dönüş gerektirmeden (örneğin iki ya da daha fazla şehirden geçen bir cadde üzerinde) bir yol adını değiştirirse, ad değişimi listede gösterilmeyecektir. Cadde adları sonraki dönüşe olan mesafe ile birlikte başlangıç noktasından itibaren sırayla gösterilecektir.

Bu işaretler, bir kavşakta dönmeniz gereken yönü belirtir.

"Turn list" (Dönüş listesi) ekranında "Map" (Harita) öğesine dokunun.

Seçtiğiniz nokta harita üzerinde gösterilir.

— Güzergah tercihi

Varış noktasına giden güzergahı belirlemek için sistemin kullanacağı koşullara ilişkin çeşitli seçenekler sağlanır.

1. "Route" (Güzergah) öğesine dokunun.

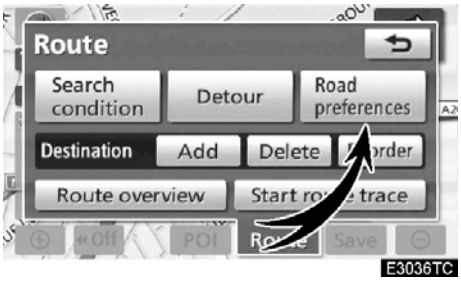

2. Varış noktası güzergahını belirleyen koşulları değiştirmek için "Road preferences" (Yol tercihleri) öğesine dokunun.

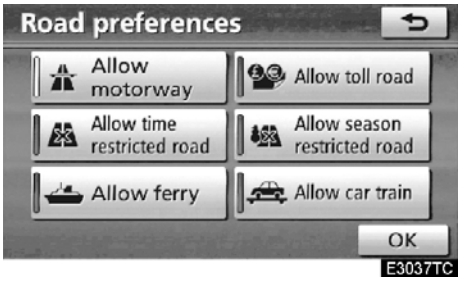

3. Düğmeye dokunarak güzergah tercihinizi belirleyin.

Sistem, seçili olmayan tercihleri hariç tutarak güzergahı belirleyecektir.

4. Güzergah tercihinizi yaptıktan sonra, "OK" öğesine dokunun.

— Güzergah takibi

200 km'ye kadar gidilen mesafeyi saklamak ve ekranda güzergahı yeniden takip etmek mümkündür.

BİLGİLENDİRME
Bu özellik 50 km'den daha detaylı bir harita ölçeği ile mevcuttur.

"Route" (Güzergah) öğesine dokunun.

"Start route trace" (Güzergah iz kaydını başlat): Güzergah takibi kaydını başlatmak için.

"Stop route trace" (Güzergah iz kaydını durdur): Güzergah takibi kaydını durdurmak için.

"Stop route trace" (Güzergah iz kaydını durdur) öğesine dokunursanız aşağıdaki ekran gösterilecektir.

"Yes" (Evet) seçeneğine dokunulması kaydı durdurur ve güzergah takibi ekranda sürekli gösterilir.

"No" (Hayır) seçeneğine dokunulması kay−dı durdurur ve güzergah takibi silinir.

POI ikonlarının görüntülenmesi

Benzin istasyonları ve restoranlar gibi Önemli Noktalar harita üzerinde gösterile−bilir. Ayrıca, bunların konumunu bir varış noktası olarak belirleyebilir ve güzergah yönlendirme için kullanabilirsiniz.

"POI" öğesine dokunun.

Sınırlı sayıda Önemli Nokta seçeneği olan bir ekran görüntülenecektir. (Gösterilen POI'yi (Önemli Nokta) değiştirmek için, bkz. sayfa 229.)

- **Görüntülenecek POI'lerin seçilmesi**

Ekran üzerinde azami 5 adet ikon kategorisi gösterilebilir.

Harita üzerinde POI (Önemli nokta) konum sembollerini göstermek için istenen Önemli Nokta kategorisine dokunun.

İstenen POI kategorisini seçerek ve ardından **"OK"** öğesine dokunularak, seçili POI ikon−ları harita ekranında gösterilir.

Harita ekranında Önemli Nokta ikonunu kapatmak için, **"All off"** (Tümünü kapat) öğesine dokunun.

"Other POI's" (Diğer Önemli Noktalar): Sınırlı seçimli ekranda istenen Önemli nokta bulunamadıysa, bu düğmeye dokunun.

"List nearest POI's" (En yakın POI'leri listele): En yakın Önemli Noktayı ararken, istenilen kategori düğmesini seçin ve ardından bu düğmeye dokunun. Sistem 30 km içindeki noktaları listeleyecektir. (Bkz. sayfa 104.)

"Select POI icons" (POI ikonlarını seç) ekranında "Other POI's" (Diğer önemli noktalar) öğesine dokunun.

Sınırlı listeden ya da tüm listeden bir Önemli Nokta kategorisi seçildiğinde, ekrandaki harita üzerinde bu yerlerin sembolleri görüntülenecektir.

İstenilen POI kategorilerini seçin.

Ekranın sol üst kısmında seçili kategorinin ikonu görünür.

İstenen POI kategorisini seçerek ve ardından **"OK"** öğesine dokunularak, seçili POI ikonları harita ekranında gösterilir.

İstenen POI kategorisi ekranda değilse, tüm POI kategorilerini listelemek için **"List all categories"** (Tüm kategorileri listele) öğesine dokunun.

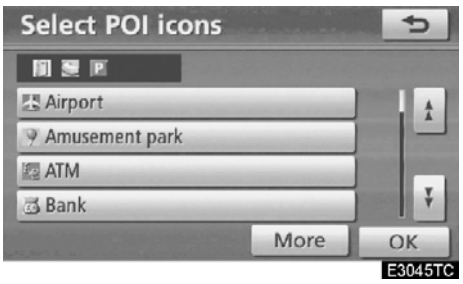

Listeden istenilen POI kategorilerini seçin.

Ekranın sol üst kısmında seçili kategorinin ikonu görünür.

İstenen POI kategorisini seçerek ve ardından **"OK"** öğesine dokunularak, seçili POI ikonları harita ekranında gösterilir.

POI kategori seçim ekranına dönmek için, **"More"** (Daha fazla) öğesine dokunun.

- **Yerel POI listesini görüntülemek için**

Mevcut konumun 30 km içinde olan Önemli Noktalar, seçili kategoriler arasından listelenecektir.

1. "List nearest POI's" (En yakın POI'leri listele) öğesine dokunun.

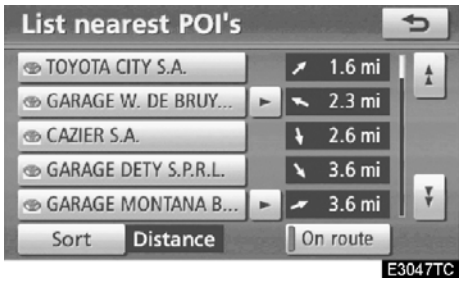

2. İstenilen Önemli Noktanın düğmesine dokunun.

Seçili Önemli Nokta harita üzerinde gösterilir.

"On route" (Güzergahta): Bu düğmeye dokunulduğunda gösterge yanar ve güzergah boyunca aranılan öğelerin listesi gösterilir.

- **Bir POI'yi (Önemli nokta) varış noktası olarak ayarlamak**

Harita üzerinde bir varış noktası olarak Önemli Noktalardan birini seçebilir ve bunu güzergah yönlendirme için kullanabilirsiniz.

1. Bir varış noktası olarak belirlemek istediğiniz Önemli Nokta ikonuna doğrudan dokunun.

İkon ekrana ortalanacak şekilde harita kayacak ve imlecin ⌖ üzerine binecektir. Bu aşamada, mevcut konumdan mesafe ekranda gösterilir. Gösterilen mesafe, mevcut araç konumundan POI'ye düz çizgi olarak ölçülür.

2. İstenilen Önemli Nokta, imleç ile çakışırsa "Enter ⦿" (Giriş) öğesine dokunun.

Ekran değişir ve seçili varış noktası ile güzergah tercihinin haritadaki konumunu gösterir. (Bkz. "Güzergah yönlendirmesinin başlatılması", sayfa 79.)

BÖLÜM 4

KAYDEDİLEN NOKTALAR

- Hızlı referans ("Memory points" (Kaydedilen noktalar) ekranı) . . 106
- **Bellek** 107
  - Noktaların kaydedilmesi 108
  - Kaydedilen noktaların düzenlenmesi 109
  - Kaydedilen noktaların silinmesi 114
  - Evin kaydedilmesi 115
  - Evin silinmesi 116
  - Kaçınılacak bölgelerin kaydedilmesi 116
  - Kaçınılacak bölgelerin düzenlenmesi 118
  - Kaçınılacak bölgelerin silinmesi 121
  - Önceki noktaların silinmesi 121

Hızlı referans ("Memory points" (Kaydedilen noktalar) ekranı)

"Kaydedilen noktalar" ekranı, navigasyon sistemini etkin şekilde kullanmanızı sağlar. "Memory points" (Kaydedilen noktalar) ekranını görüntülemek için, **"NAVI"** düğmesine basın ve **"Memory"** (Bellek) öğesine dokunun.

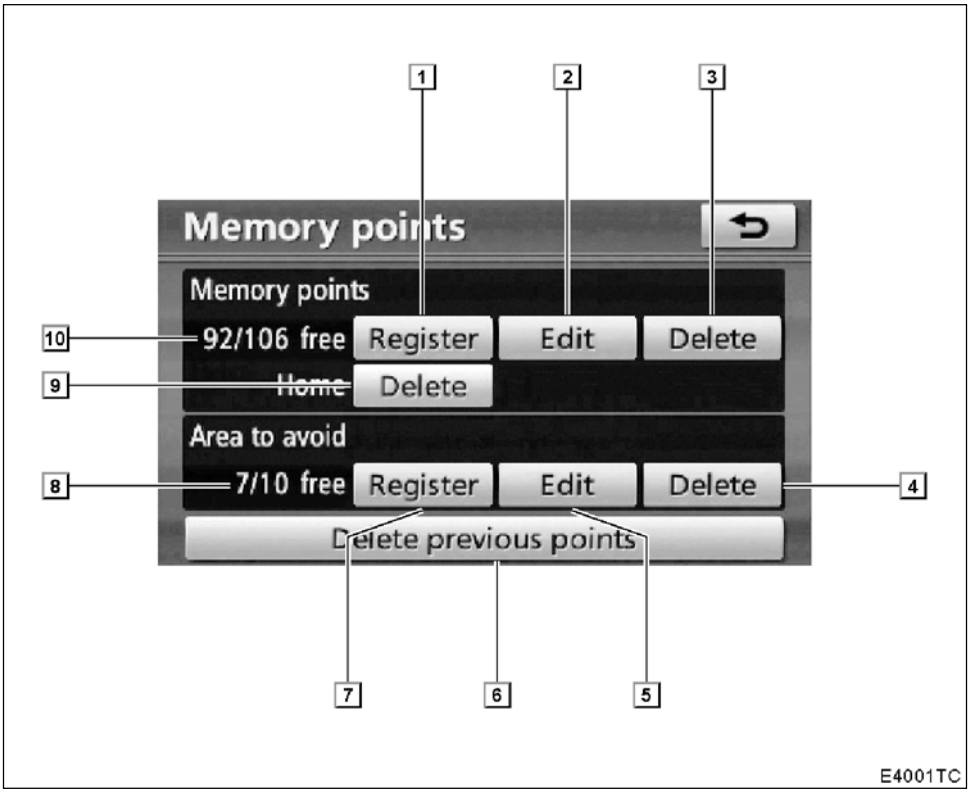

1 **Noktaları kaydeder**
(Bkz. "— Noktaların kaydedilmesi", sayfa 108.)

2 **Kaydedilen noktaları düzenler**
(Bkz. "— Kaydedilen noktaların düzenlenmesi", sayfa 109.)

3 **Kaydedilen noktaları siler**
(Bkz. "— Kaydedilen noktaların silinmesi", sayfa 114.)

4 **Kaçınılacak bölgeleri siler**
(Bkz. "— Kaçınılacak bölgelerin silinmesi", sayfa 121.)

5 **Kaçınılacak bölgeleri düzenler**
(Bkz. "— Kaçınılacak bölgelerin düzenlenmesi", sayfa 118.)

6 **Önceki noktaları siler**
(Bkz. "— Önceki noktaların silinmesi", sayfa 121.)

7 **Kaçınılacak bölgeleri kaydeder**
(Bkz. "— Kaçınılacak bölgelerin kaydedilmesi", sayfa 116.)

8 **Kalan kaçınılacak bölge sayısı**

9 **Evi kaydeder ya da siler**
(Bkz. "— Evin kaydedilmesi", sayfa 115 ya da "— Evin silinmesi", sayfa116.)

10 **Kalan kayıtlı nokta sayısı**

Bellek —

Haritadaki noktalar ya da bölgeler kaydedilebilir.

Kaydedilen noktalar "Destination" (Varış noktası) ekranında kullanılabilir. (Bkz. "— Ev ile varış noktasının aranması", sayfa 60 ya da "—Hızlı erişim ile varış noktasının aranması", sayfa 61 ve "— Memory (Bellek) ile varış noktasının aranması", sayfa 74.)

Kaydedilen bölgelerden, güzergah arama sırasında kaçınılır.

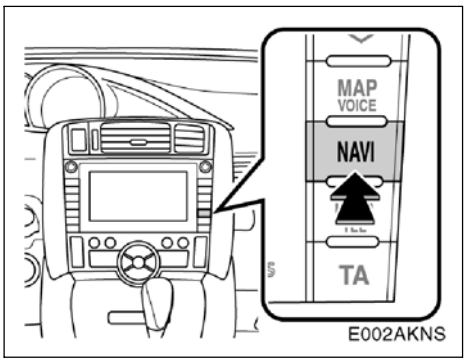

1. **"NAVI" düğmesine basın.**



2. **"Memory" (Bellek) öğesine dokunun.**

"Memory points" (Kaydedilen noktalar) ekranı görüntülenecektir.

— Noktaların kaydedilmesi

1. "NAVI" düğmesine basın.

2. "Navigation menu" (Navigasyon menüsü) ekranında "Memory" (Bellek) öğesine dokunun.

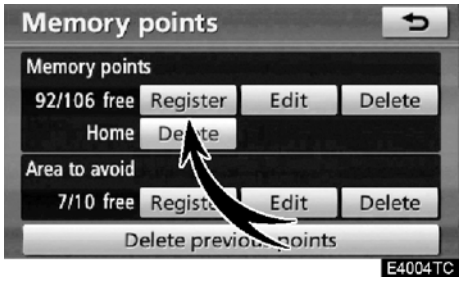

3. Memory points" (Kaydedilen noktalar) ekranında "Register" (Kaydet) öğesine dokunun.

4. Varış noktası aramaya benzer şekilde konumu girin. (Bkz. "Varış noktasının aranması", sayfa 57.)

Nokta kaydının ardından "Memory point" (Kaydedilen noktalar) ekranı gösterilir.

5. "OK" öğesine dokunun.

Kayıtlı bilgileri düzenlemek için, bkz. "— Kaydedilen noktaların düzenlenmesi", sayfa 109.

BİLGİLENDİRME
Azami 106 nokta kaydı yapılabilir.

— Kaydedilen noktaların düzenlenmesi

Kayıtlı bir noktanın adı, ikonu, konumu, hızlı erişim noktası ve/veya telefon numarası düzenlenebilir.

1. "NAVI" düğmesine basın.

2. "Navigation menu" (Navigasyon menüsü) ekranında "Memory" (Bellek) öğesine dokunun.

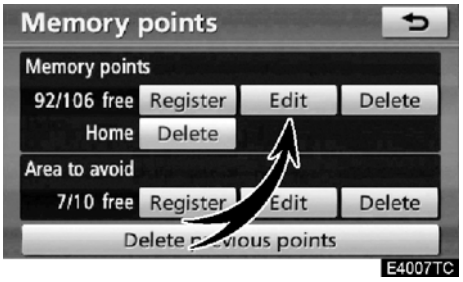

3. "Memory points" (Kaydedilen noktalar) ekranında "Edit" (Düzenle) öğesine dokunun.

4. İstenen kayıt noktasının düğmesine dokunun.

5. Düzenlenecek öğeye dokunun.

1. Kaydedilen noktaların adlarını değiştirmek için Adlar haritada gösterilebilir. (Bkz. sayfa 110.)
2. Kaydedilen noktaların adlarını görüntülemek için. (Bkz. sayfa 110.)
3. Haritada gösterilecek ikonları seçmek için. (Bkz. sayfa 111.)
4. Konum bilgisini düzenlemek için. (Bkz. sayfa 112.)
5. "Hızlı erişim" öğesini silmek için. (Bkz. sayfa 112.)
6. Bir hızlı erişim noktası belirlemek için. Kaydedilen noktalar bir "Quick access" (Hızlı erişim) ya da "Home" (Ev) düğmesi olarak kullanılabilirler. (Bkz. sayfa 113.)
7. Telefon numaralarını düzenlemek için. (Bkz. sayfa 114.)

6. "OK" öğesine dokunun.

- **"Name" (Ad) öğesini değiştirmek için**

1. "Name" (Ad) seçeneğinde "Edit" (Düzenle) öğesine dokunun.

2. Alfanümerik tuşları kullanarak adı girin.

Azami 24 harf girilebilir.

3. "OK" öğesine dokunun.

Önceki ekran gösterilecektir.

- **Kaydedilen noktaların adlarını görüntülemek için**

Haritada gösterilebilecek bir kayıtlı noktanın adı ayarlanabilir.

Adı göstermek için, "Show name" (Adı göster) seçeneğinde "On" (Açık) öğesine dokunun. Göstermemek için, "Off" (Kapalı) öğesine dokunun.

- **İkon değiştirmek için**

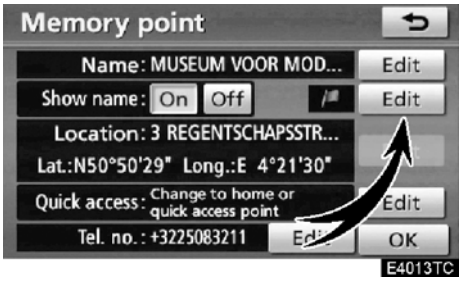

1. "Edit" (Düzenle) öğesine dokunun.

2. İstenen ikona dokunun.

"Page 1" (Sayfa 1), **"Page 2"** (Sayfa 2) ya da **"With sound"** (Ses ile) öğesine dokunarak sayfayı değiştirin.

SES İKONLARI

Araç kayıtlı bir noktaya yaklaştığında, seçilen ses duyulacaktır.

1. "Change icon" (İkon değiştir) ekranında "With sound" (Ses ile) öğesine dokunun.

2. İstenen ses ikonuna dokunun.

"Bell (with direction)" (Zil (yön ile)) öğesine dokunulduğunda sonraki ekran görünür.

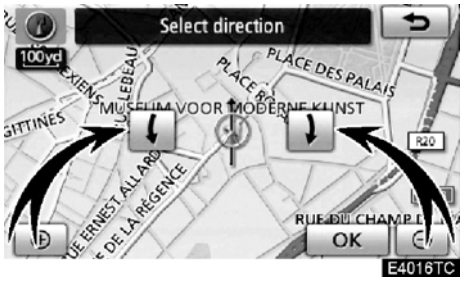

3. Yönü ayarlamak için ya da öğesine dokunun.

4. "OK" öğesine dokunun.

Zil sesi yalnızca araç bu noktaya belirlenmiş olan yönde yaklaştığında duyulur.

- **"Location" (Konum) öğesini değiştirmek için**

1. "Location" (Konum) seçeneğinde "Edit" (Düzenle) öğesine dokunun.

2. İmleci haritada istenen noktaya taşımak için sekiz yönlü simgeye dokunun.

3. "OK" öğesine dokunun.

Önceki ekran gösterilecektir.

- **"Hızlı erişim" öğesini silmek için**

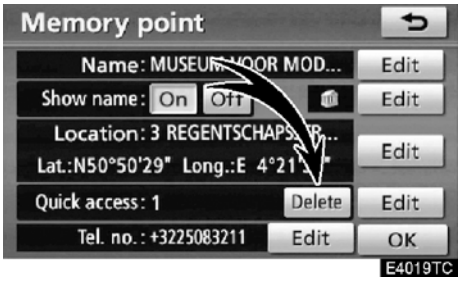

1. "Delete" (Sil) öğesine dokunun.

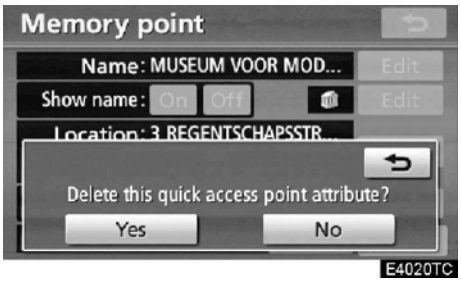

2. Bir niteliği silmek için, "Yes" (Evet) öğesine dokunun. Önceki ekrana dönmek için "No" (Hayır) ya da öğesine dokunun.

- **"Hızlı erişim" öğesini değiştirmek için**

Hızlı erişim noktalarını değiştirmek mümkündür. Kaydedilen noktalar bir "Quick access" (Hızlı erişim) ya da "Home" (Ev) simgesi olarak kullanılabilirler. (Bkz. "— Ev ile varış noktasının aranması", sayfa 60 ve "— Hızlı erişim ile varış noktasının aranması", sayfa 61.)

1. "Quick access" (Hızlı erişim) seçeneğinde "Edit" (Düzenle) öğesine dokunun.

2. İstenen hızlı erişim noktasına dokunun.

Kayıtlı bir hızlı erişim noktasını değiştirmek mümkündür.

3. Hızlı erişim noktasını değiştirmek için, "Yes" (Evet) öğesine dokunun. Önceki ekrana dönmek için "No" (Hayır) ya da ⮌ öğesine dokunun.

BİLGİLENDİRME
Bir "Home" (Ev) ve beş adet "Quick access" (Hızlı erişim) ayarlanabilir.

- **"Tel. no." (telefon numarası) öğesini değiştirmek için**

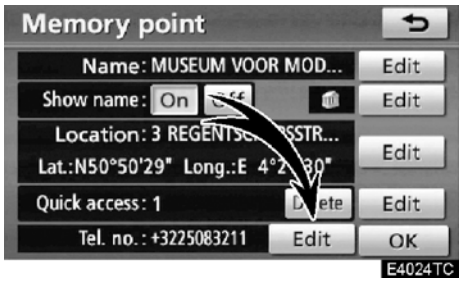

1. "Tel. no." seçeneğindeki "Edit" (Düzenle) öğesine dokunun.

2. Rakamları kullanarak numarayı girin.

3. "OK" öğesine dokunun.

Önceki ekran gösterilecektir.

— Kaydedilen noktaların silinmesi

1. "NAVI" düğmesine basın.

2. "Navigation menu" (Navigasyon menüsü) ekranında "Memory" (Bellek) öğesine dokunun.

3. "Memory points" (Kaydedilen noktalar) ekranında "Delete" (Sil) öğesine dokunun.

4. İstenen kaydedilen noktaları seçin ve "Delete" (Sil) öğesine dokunun.

"Select all" (Tümünü seç): Sistemdeki tüm kaydedilen noktaları seçmek için.

"Deselect all" (Tüm seçimleri kaldır): Tüm seçimleri iptal etmek için.

5. Kaydedilen noktayı silmek için, "Yes" (Evet) öğesine dokunun. Silmeyi iptal etmek için, "No" (Hayır) öğesine dokunun.

— Evin kaydedilmesi

Ev kayıtlı değilse, bu bilgiler "Destination" (Varış noktası) ekranındaki "Home" (Ev) simgesi kullanılarak geri çağrılabilir. (Bkz. "— Ev ile varış noktasının aranması", sayfa 60.)

1. "NAVI" düğmesine basın.

2. "Navigation menu" (Navigasyon menüsü) ekranında "Memory" (Bellek) öğesine dokunun.

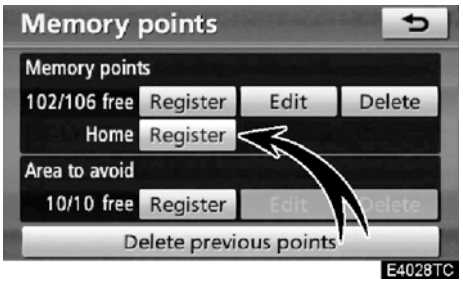

3. "Home" (Ev) seçeneğindeki "Register" (Kaydet) öğesine dokunun.

4. Varış noktası aramaya benzer şekilde konumu girin. (Bkz. "Varış noktasının aranması", sayfa 57.)

Ev kaydının ardından "Memory points" (Kaydedilen noktalar) ekranı gösterilir.

5. "OK" öğesine dokunun.

Kayıtlı bilgileri düzenlemek için, bkz. "— Kaydedilen noktaların düzenlenmesi", sayfa 109.

— Evin silinmesi

1. "NAVI" düğmesine basın.

2. "Navigation menu" (Navigasyon menüsü) ekranında "Memory" (Bellek) öğesine dokunun.

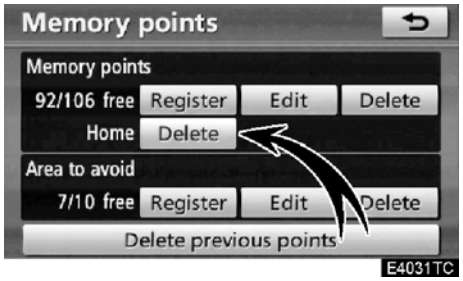

3. "Home" (Ev) seçeneğindeki "Delete" (Sil) öğesine dokunun.

4. Evi silmek için, "Yes" (Evet) öğesine dokunun. Silmeyi iptal etmek için, "No" (Hayır) öğesine dokunun.

— Kaçınılacak bölgelerin kaydedilmesi

Trafik sıkışmaları, yol yapım çalışması ya da başka nedenlerle aracınızı kullanmak istemediğiniz yerler, kaçınılması gereken bölgeler olarak kaydedilebilir.

1. "NAVI" düğmesine basın.

2. "Navigation menu" (Navigasyon menüsü) ekranında "Memory" (Bellek) öğesine dokunun.

3. "Area to avoid" (Kaçınılması gereken bölgeler) seçeneğinde "Register" (Kaydet) öğesine dokunun.

4. Varış noktası aramasına benzer şekilde konumu girin ya da kaçınılması gereken bölgelerin haritasını görüntüleyin. (Bkz. "Varış noktasının aranması", sayfa 57.)

5. İmleci haritada istenen noktaya taşımak için sekiz yönlü simgeye dokunun.
6. "Enter" (Giriş) öğesine dokunun.

7. Kaçınılacak bölgenin boyutunu değiştirmek için ya da öğesine dokunun.
8. "OK" öğesine dokunun.

Kaçınılması gereken bölgenin kaydının ardından "Edit area to avoid" (Kaçınılması gereken bölgeyi düzenle) ekranı gösterilir.

BİLGİLENDİRME

- *Girilen varış noktası kaçınılacak bölgede yer alıyorsa ya da güzergah hesaplaması kaçınılması gereken bölgeden geçmeden yapılamıyorsa, bu bölgeden geçen bir güzergah gösterilebilir.*
- *Kaçınılacak bölge olarak azami 10 adet konum kaydedilebilir. Kayıtlı olan 10 konum varsa, aşağıdaki mesaj gösterilecektir. "Unable to register additional points. Perform the operation again after deleting 1 or more points." (İlave noktalar kaydedilemedi. 1 veya daha fazla noktayı sildikten sonra işlemi tekrarlayın.).*

— Kaçınılacak bölgelerin düzenlenmesi

Kayıtlı yerin adı, konumu ve/veya bölge alanı düzenlenebilir.

1. "NAVI" düğmesine basın.

2. "Navigation menu" (Navigasyon menüsü) ekranında "Memory" (Bellek) öğesine dokunun.

3. "Area to avoid" (Kaçınılması gereken bölgeler) seçeneğinde "Edit" (Düzenle) öğesine dokunun.

4. İstenen bölge düğmesine dokunun.

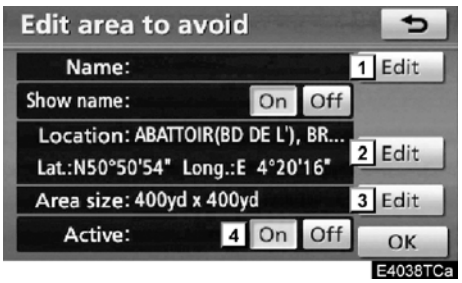

5. Düzenlenecek öğeye dokunun.

1 Kaçınılacak bölgelerin adını düzenlemek için. Adlar haritada gösterilebilir. (Bkz. sayfa 119.)

2 Bölge konumunu düzenlemek için. (Bkz. sayfa 120.)

3 Bölge boyutunu düzenlemek için. (Bkz. sayfa 120.)

4 Kaçınılması gereken bölgeler özelliğini açmak ya da kapatmak için. Özelliği açmak için "Edit area to avoid" (Kaçınılması gereken bölgeleri düzenle) ekranında **"On"** (Açık) öğesine dokunun. Özelliği kapatmak için "Edit area to avoid" (Kaçınılması gereken bölgeleri düzenle) ekranında **"Off"** (Kapalı) öğesine dokunun.

6. "OK" öğesine dokunun.

- **"Name" (Ad) öğesini değiştirmek için**

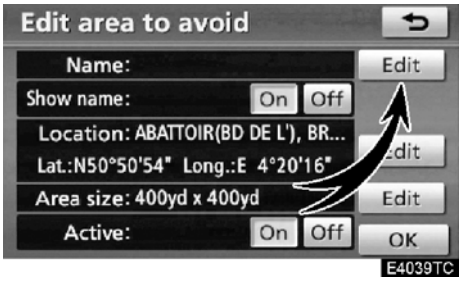

1. "Name" (Ad) seçeneğinde "Edit" (Düzenle) öğesine dokunun.

2. Alfanümerik tuşlar ile adı girin.

Azami 24 harf girilebilir.

3. "OK" öğesine dokunun.

Önceki ekran gösterilecektir.

- **Kaçınılması gereken bölge adlarının gösterilmesi**

Haritada gösterilebilecek olan kaçınılması gereken bir bölge adı ayarlanabilir.

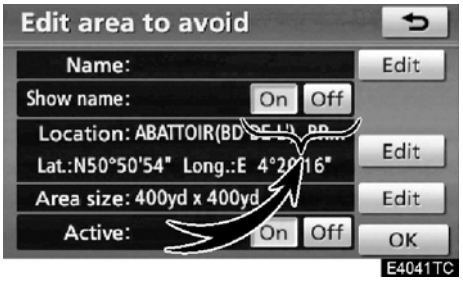

Adı göstermek için, "Show name" (Adı göster) seçeneğinde "On" (Açık) öğesine dokunun. Göstermemek için, "Off" (Kapalı) öğesine dokunun.

- **"Location" (Konum) öğesini değiştirmek için**

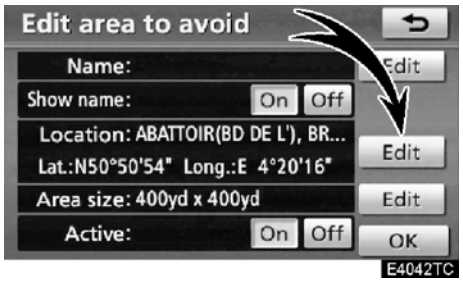

1. "Location" (Konum) seçeneğinde "Edit" (Düzenle) öğesine dokunun.

2. İmleci haritada istenen noktaya taşımak için sekiz yönlü simgeye dokunun.

3. "OK" öğesine dokunun.

Önceki ekran gösterilecektir.

- **"Bölge boyutunu" değiştirmek için**

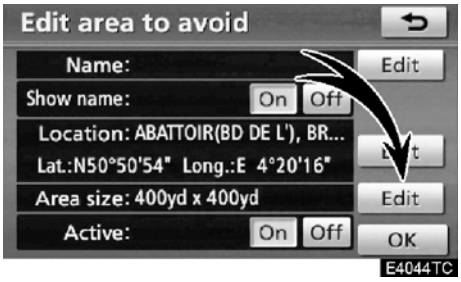

1. "Area size" (Bölge boyutu) seçeneğinde "Edit" (Düzenle) öğesine dokunun.

2. Kaçınılacak bölgenin boyutunu değiştirmek için ya da öğesine dokunun.

3. "OK" öğesine dokunun.

Önceki ekran gösterilecektir.

— Kaçınılacak bölgelerin silinmesi

1. "NAVI" düğmesine basın.

2. "Navigation menu" (Navigasyon menüsü) ekranında "Memory" (Bellek) öğesine dokunun.

3. "Area to avoid" (Kaçınılması gereken bölgeler) seçeneğinde "Delete" (Sil) öğesine dokunun.

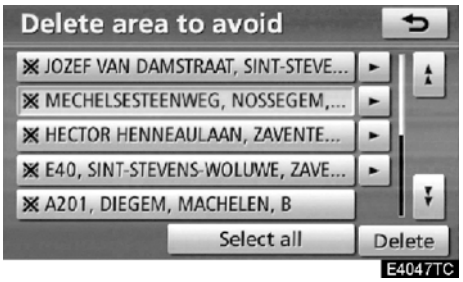

4. İstenen kaçınılması gereken bölgeleri seçin ve "Delete" (Sil) öğesine dokunun.

"Select all" (Tümünü seç): Sistemde kayıtlı tüm kaçınılacak bölgeleri seçmek için.

"Deselect all" (Tüm seçimleri kaldır): Tüm seçimleri iptal etmek için.

5. Bölgeyi silmek için, "Yes" (Evet) öğesine dokunun. Silmeyi iptal etmek için, "No" (Hayır) öğesine dokunun.

— Önceki noktaların silinmesi

Önceki varış noktası silinebilir.

1. "NAVI" düğmesine basın.

2. "Navigation menu" (Navigasyon menüsü) ekranında "Memory" (Bellek) öğesine dokunun.

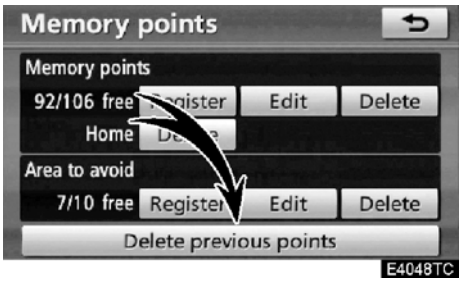

3. "Delete previous points" (Önceki noktaları sil) öğesine dokunun.

4. İstenen önceki noktaları seçin ve "Delete" (Sil) öğesine dokunun.

"Select all" (Tümünü seç): Sistemdeki tüm önceki noktaları seçmek için.

"Deselect all" (Tüm seçimleri kaldır): Tüm seçimleri iptal etmek için.

5. Noktayı silmek için, "Yes" (Evet) öğesine dokunun. Silmeyi iptal etmek için, "No" (Hayır) öğesine dokunun.

KAYDEDİLEN NOKTALAR

BÖLÜM 5

TELEFON VE BİLGİLER

- **Telefon (Cep telefonu için eller serbest sistemi)** 124
  - Bir Bluetooth® telefonun tanıtılması 128
  - Bluetooth® telefonda arama yapılması 133
  - Bluetooth® telefonda yanıt verilmesi 139
  - Bluetooth® telefonda konuşma 140
- **Hafızalı takvim** 146
  - Bir not eklenmesi 147
  - Bir notun düzenlenmesi 148
  - Not listesi 149

Avrupa dışında satılan araçlar için, sürüş sırasında bazı işlevler kullanılamayabilir.

Telephone (Telefon) (Cep telefonu için eller serbest sistemi)

Eller serbest sistemi, ellerinizi direksiyondan ayırmadan sisteme tanıttığınız cep telefonunuzu kullanarak arama yapmanızı veya yanıtlamanızı sağlar.

Bu sistem Bluetooth®'u destekler. Bluetooth®, cep telefonunuzu bir kablo ile bağlamadan ya da bir yuvaya takmadan arama yapabilmenizi sağlayan kablosuz veri sistemidir.

Cep telefonunuzun Bluetooth® desteği yoksa, bu sistem çalışmaz.

Telefonun çalıştırma prosedürü burada açıklanmıştır.

Telefonun kaydı ve ayarlanması için, bkz. "Telefon ayarları", sayfa 233.)

⚠ DİKKAT

Güvenli ve yasal iken bir cep telefonu veya Bluetooth® telefonu kullanın.

UYARI

Cep telefonunu aracınızda bırakmayın. İçerideki sıcaklık çok yüksek olabilir ve telefona hasar verebilir.

BİLGİLENDİRME

- ***Aşağıdaki koşullarda, sistem çalışmayabilir.***
  - ***Cep telefonu kapalı.***
  - ***Geçerli konum iletişim alanının dışında.***
  - ***Cep telefonu bağlı değil.***
  - ***Cep telefonunun pili zayıf.***
- ***Cep telefonunuz eller serbest ve ses Bluetooth® bağlantılarını destekliyor olsa bile, aynı anda eller serbest bağlantısı yapılamayabilir.***
- ***Bluetooth® ses ve eller serbest özelliğini aynı anda kullanırken, aşağıdaki sorunlar ortaya çıkabilir.***
  - ***Bluetooth® bağlantısı kesilebilir.***
  - ***Bluetooth® ile müzik sırasında gürültü duyulabilir.***

Bluetooth®

Bluetooth, Bluetooth SIG. Inc.'ın tescilli bir ticari markasıdır.

BİLGİLENDİRME

Bu sistem aşağıdaki servisi destekler.

- ***Bluetooth® Özellikleri***

  Sür. 1.1 ya da üzeri
  (Önerilen) Sürüm 2.0+EDR ya da üzeri)
- ***Profil***
  - ***HFP (Eller Serbest Profili)***

    Sür. 1.0 ya da üzeri
    (Önerilen) Sür. 1.5 ya da üzeri)
  - ***OPP (Nesne Gönderme Profili)***

    Sür.1.1
  - ***PBAP (Telefon Rehberi Erişim Profili)***

    Sür.1.0

Cep telefonunuz HFP'yi desteklemiyorsa, Bluetooth® telefonu tanıtamaz ve OPP ya da PBAP servisini bireysel olarak alamazsınız.

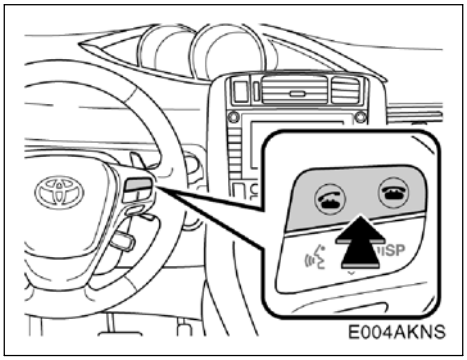

Yukarıdaki telefon düğmesine basarak, direksiyondan elinizi çekmeden bir aramaya yanıt verebilir ya da telefonu kapatabilirsiniz.

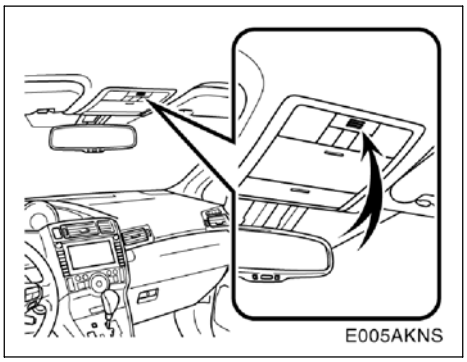

Telefonda konuşurken yukarıdaki mikrofonu kullanabilirsiniz.

Karşı tarafın sesi ön hoparlörden gelir. Arama yapıldığında ya da konuşma sırasında, müzik sisteminden ya da navigasyon sisteminin sesli yönlendirmesinden gelen ses kesilecektir.

BİLGİLENDİRME

- *Telefonda karşınızdaki kişiyle sırayla konuşun. Aynı anda konuşursanız ses birbirinize ulaşmayabilir. (Bu arıza değildir.)*
- *Gelen sesin seviyesini düşük tutun. Aksi takdirde, bir eko duyulacak ve gelen ses aracın dışından duyulabilecektir. Telefonda konuşurken, mikrofona doğru net şekilde konuşun.*
- *Aşağıdaki koşullarda, sesiniz karşı tarafa ulaşmayabilir.*
  - *Düzgün olmayan yolda sürerken. (Trafik gürültüsü oluşturur.)*
  - *Yüksek hızda sürerken.*
  - *Cam açıkken.*
  - *Havalandırma kanalları mikrofona doğru açıldığında.*
  - *Havalandırma fanının gürültüsü yüksek seviyedeyken.*
  - *Cep telefonu şebekesinden etkilendiğinde.*

1 Bluetooth® bağlantısının durumunu belirtir.

"Mavi" Bluetooth® ile mükemmel bağlantıyı belirtir.

"Sarı" Bluetooth® ile kötü bağlantıyı belirtir ve ses kalitesinin bozulmasına yol açar.

BT **:** Bluetooth bağlantısı yok®.

2 Kalan pil şarjını belirtir.

Boş ← → **Dolu**

Bluetooth® bağlı değilken, bu gösterilmez.

Kalan miktar her zaman cep telefonlarınızdan biri ile alakalı değildir. Kalan pil şarjı miktarı sahip olduğunuz telefona bağlı olarak gösterilmeyebilir. Bu sistemin bir şarj işlevi yoktur.

3 Bağlı şebeke tipini belirtir.

"Rm", Dolaşım alanında alım sırasında gösterilir.

"Hm", Ev alanında alım sırasında gösterilir.

Bağlı şebeke tipi sahip olduğunuz telefona bağlı olarak gösterilmeyebilir.

4 Çekim seviyesini belirtir.

Zayıf ⟷ **Mükemmel**

Çekim seviyesi her zaman cep telefonlarınızdan biri ile alakalı değildir.

Çekim seviyesi sahip olduğunuz telefona bağlı olarak gösterilmeyebilir.

Servis alanının dışına çıktığınızda ya da radyo dalgalarının erişemediği yerlerde "No Service" (Servis yok) gösterilir.

Bluetooth® bağlantısı için bir anten ekranda bulunmaktadır. Bluetooth® telefonu aşağıdaki koşullar ve yerlerde kullandığınızda Bluetooth® bağlantısı gösterimi sarı olabilir ve sistem çalışmayabilir.

- Cep telefonunuz ekranın arkasında saklıdır (koltuğun arkasında ya da torpido bölmesi ve konsol bölmesi içerisinde).
- Cep telefonunuz metal cisimlerle temas ediyor veya üzeri bu tip malzemeyle örtülüdür.

Bluetooth® telefonu, "Mavi" gösterimin olduğu bir yere koyun.

Bu sistemdeki telefon rehberi hakkında

Aşağıdaki veriler her kayıtlı telefon için saklanır. Başka bir telefon bağlanırken, kayıtlı verileri okuyamazsınız.

- Telefon rehberi verisi
- Sesli arama komutu
- Tüm çağrı geçmişi
- Hızlı arama

Telefonu sildiğinizde, yukarıda belirtilen veriler de silinir.

Aracınızı devrederken:

Eller serbest sistemini kullanırken pek çok kişisel veri kaydedilir. Aracınızı devrederken verilerinizi mutlaka silin. (Bkz. "● Kişisel verilerin silinmesi", sayfa 222.)

Verileri sıfırlarsanız, bir daha eski haline dönmeyecektir. Verileri sıfırlarken çok dikkatli olun.

Sistemde aşağıdaki verileri sıfırlayabilirsiniz.

- Telefon rehberi verisi
- Çağrı geçmişi verisi
- Hızlı arama verisi
- Sesli arama komutu verisi
- Bluetooth® telefon verisi
- Ses seviyesi ayarı
- Ayrıntı ayarı

— Bir Bluetooth® telefonun tanıtılması

Eller serbest sistemini kullanmak için, telefonunuzu sisteme tanıtmanız gerekir. Bu kayıt işleminden sonra, eller serbest sistemiyle arama yapabilirsiniz.

Herhangi bir Bluetooth® telefonu kaydetmediyseniz, ilk olarak telefonunuzu aşağıdaki prosedüre göre kaydetmeniz gerekir.

Kayıt sırasında, ilave kayda ilişkin olarak, bkz. "● Bir Bluetooth® telefonun kaydedilmesi", sayfa 236.

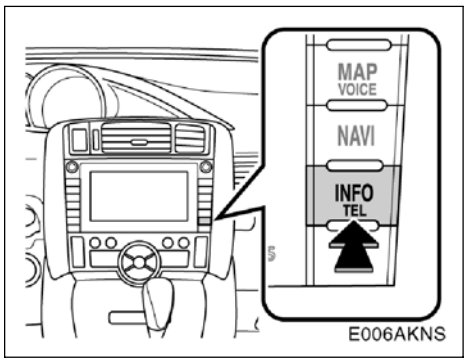

1. "INFO/TEL" (Bilgi/tel) düğmesine basın.

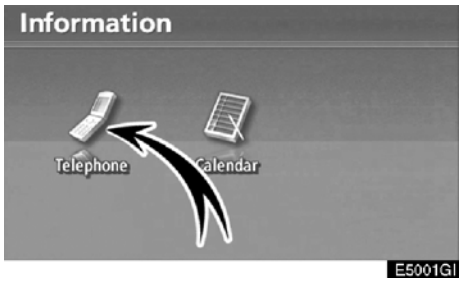

2. "Telephone" (Telefon) öğesine dokunun.

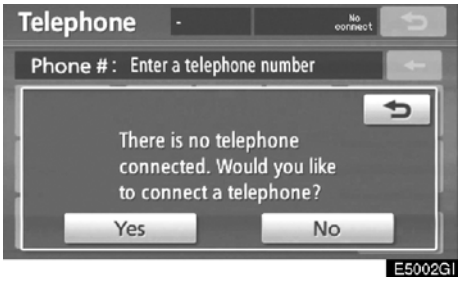

3. Telefonunuzu bağlamak için "Yes" (Evet) öğesine dokunun.

4. Bu ekran gösterildiğinde, ekranda gösterilen şifreyi telefona girin.

Telefonun çalışması için, cep telefonunuz ile birlikte gelen kullanıcı el kitabına bakın.

İptal etmek istiyorsanız, **"Cancel"** (İptal) öğesine dokunun.

5. Bağlantı kurulduğunda, bu ekran gös−terilir.

Aynı telefonu kullanacaksanız yeniden ta−nıtmanıza gerek yoktur.

Bu ekran gösterildiğinde, tekrar denemek için ekrandaki yönlendirmeyi takip edin.

- **Bir Bluetooth® telefonun bağlanması OTOMATİK OLARAK**

Telefonunuzu kaydettiğinizde, otomatik bağlantı açılacaktır. Daima bu moda ayar−layın ve Bluetooth® telefonu bağlantının kurulabileceği bir konumda tutun.

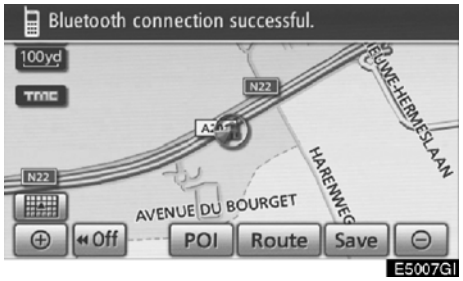

Akıllı giriş ve çalıştırma sistemli araçlar:

Motor Çalıştırma/Durdurma düğmesi, ACCESSORY (Aksesuar) ya da IGNITION ON (Kontak açık) modundayken, kaydettiğiniz yakındaki cep telefonu aranır.

Sonrasında, sistem geçmişte bağlanmış en son telefonları otomatik olarak bağlar.

Daha sonra, bağlantı sonucu görüntülenir.

Motor Çalıştırma/Durdurma düğmesi, ACCESSORY (Aksesuar) ya da IGNITION ON (Kontak Açık) modundayken Bluetooth® telefonu ilk kez bağlandığında bu ekran görünür.

Akıllı giriş ve çalıştırma sistemi olmayan araçlar:

Kontak, "ACC" (Aksesuar) ya da "ON" (Açık) konumundayken, kaydettiğiniz yakındaki cep telefonu aranır.

Sonrasında, sistem geçmişte bağlanmış en son telefonları otomatik olarak bağlar.

Daha sonra, bağlantı sonucu görüntülenir.

Kontak "ACC" (Aksesuar) ya da "ON" (Açık) konumundayken Bluetooth® telefon ilk kez bağlandığında bu ekran görünür.

BİLGİLENDİRME

Bluetooth® ses sistemi çalışırken telefon bağlantısı biraz zaman alabilir.

MANUEL OLARAK

Otomatik bağlantı başarısız olduğunda ya da "Eller serbest gücü" kapatıldığında, Bluetooth®'u manuel olarak bağlamanız gerekir.

1. "INFO/TEL" (Bilgi/tel) düğmesine basın.

2. "Telephone" (Telefon) öğesine dokunun.

3. "Connect telephone" (Telefonu bağla) öğesine dokunun.

4. "Handsfree power" (Eller serbest gücü) öğesine dokunun ya da bağlanacak telefonu seçin.

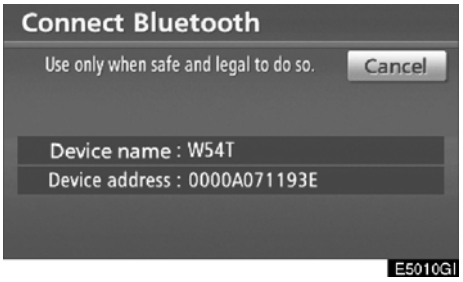

5. "Connect Bluetooth*" (Bluetooth bağlantısı) ekranı gösterilir.

* Bluetooth, Bluetooth SIG. Inc.'ın tescilli bir ticari markasıdır.

6. Bağlantı kurulduğunda, bu ekran gösterilir.

Artık Bluetooth® telefonu kullanabilirsiniz.

Bluetooth® müziği çalarken telefonu bağladığınızda

Bu ekran gösterilir ve Bluetooth® müziği geçici olarak durdurulur.

- **Bluetooth® telefonun yeniden bağlanması**

Akıllı giriş ve çalıştırma sistemli araçlar:

Motor Çalıştırma/Durdurma düğmesi, ACCESSORY (Aksesuar) ya da IGNITION ON (Kontak açık) modundayken Bluetooth® ağı ile bağlantının zayıf olması sonucunda Bluetooth® telefonu bağlantısı koparsa, sistem Bluetooth® telefonu otomatik olarak yeniden bağlar. Bu durumda, bağlantı sonucu gösterilmez.

Akıllı giriş ve çalıştırma sistemi olmayan araçlar:
Kontak "ACC" (Aksesuar) ya da "ON" (Açık) konumundayken Bluetooth® ağı ile bağlantının zayıf olması sonucunda Bluetooth® telefonu bağlantısı kesilirse, sistem Bluetooth® telefonu otomatik olarak yeniden bağlar. Bu durumda, bağlantı sonucu gösterilmez.

Bluetooth® bağlantısının cep telefonunuzu kapatmanız nedeniyle kesilmesi durumunda bu ortaya çıkmaz. Aşağıdaki yöntemlerle yeniden bağlayın.

- Bluetooth® telefonu yeniden seçin.
- Bluetooth® telefonu tanıtın.

— Bluetooth® telefonda arama yapılması

Bluetooth® telefonu girdikten sonra, eller serbest sistemi ile arama yapabilirsiniz. Aşağıda açıklanan 6 yöntemi kullanarak arama yapabilirsiniz.

- **Numara çevirerek**

Telefon numarasını girerek arama yapabilirsiniz.

1. "INFO/TEL" (Bilgi/tel) düğmesine basın.

"Telephone" (Telefon) ekranını görüntülemek için direksiyon simidindeki ☎ düğmesine de basabilirsiniz.

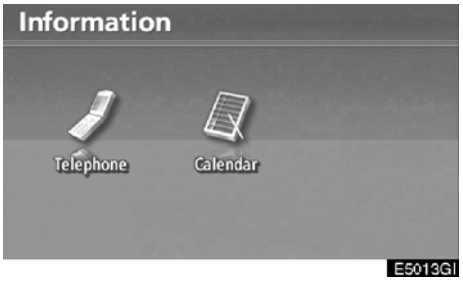

2. "Telephone" (Telefon) öğesine dokunun.

3. Telefon numarasını girmek için istenen tuşa dokunun.

← tuşuna her dokunduğunuzda, girilen bir hane silinir.

"Redial" (Yeniden ara) seçeneğine dokunduğunuzda, son aradığınız numara girilir.

☎ öğesine dokunun ya da direksiyon üzerindeki ☎ düğmesine basın.

- **Telefon rehberi ile**

Cep telefonunuzdan aktarılan telefon rehberi verisi ile arama yapabilirsiniz.

Her telefon için sistemde bir adet telefon rehberi vardır. Her telefon rehberine azami 1000 numara kaydedebilirsiniz.

1. "Contacts" (Kişiler) öğesine dokunun.

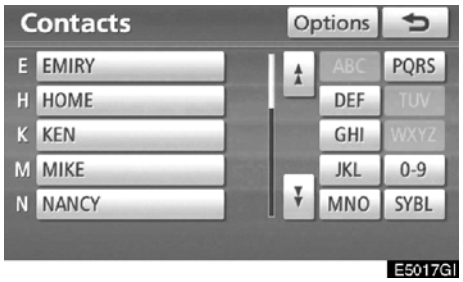

2. Listeden istenen veriyi seçin.

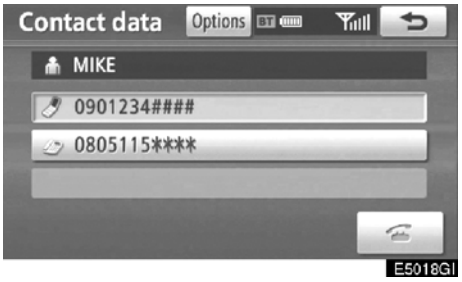

3. Listeden istenen numarayı seçin.

öğesine dokunun ya da direksiyon üzerindeki ☎ düğmesine basın.

Telefon rehberi boşken

1. "Contacts" (Kişiler) öğesine dokunun.

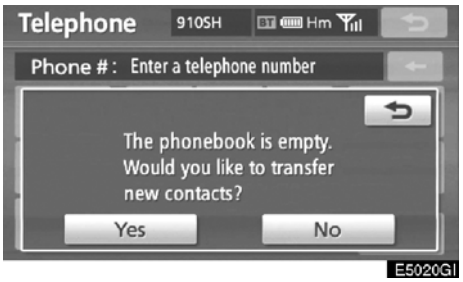

2. Yeni kişileri cep telefonundan aktarmak istiyorsanız, "Yes" (Evet) öğesine dokunun.

Telefon rehberini düzenlemek istiyorsanız, "No" (Hayır) öğesine dokunun.

- **Hızlı arama ile**

Bir telefon rehberinden seçilebilen kayıtlı telefon numaralarını kullanarak arama yapabilirsiniz. (Hızlı aramayı kaydetmek için, bkz. "● Hızlı aramanın kaydedilmesi", sayfa 253.)

1. "Speed dials" (Hızlı aramalar) öğesine dokunun.

2. Aramak istediğiniz numaraya dokunun.

"Speed dial 2" (Hızlı arama 2) ya da "Speed dial 3" (Hızlı arama 3) sekmesine dokunarak sayfayı değiştirebilirsiniz.

- **Çağrı geçmişi ile**

Aşağıdaki 4 işleve sahip çağrı geçmişi ile arama yapabilirsiniz.

All: (Tümü) kayıtlı olan yukarıdaki tüm numaralar

Missed: (Cevapsız) yanıt vermediğiniz aramalar

Received: (Gelen) gelen çağrılar

Dialled: (Aranan) aradığınız numaralar

1. "Call history" (Çağrı geçmişi) öğesine dokunun.

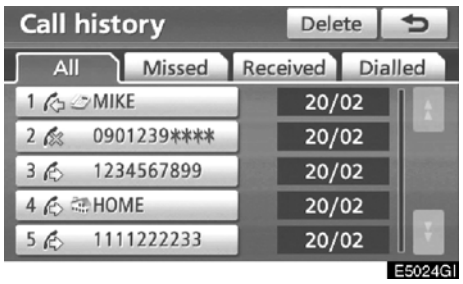

2. Listeden istenen veriyi seçin.

Liste açıldığında, "All" (Tümü), "Missed" (Cevapsız), "Received" (Gelen) ya da "Dialled" (Aranan) sekmesine dokunun.

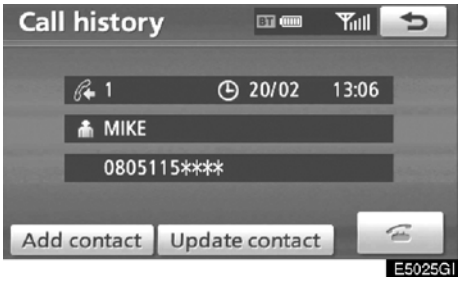

3. öğesine dokunun ya da direksiyondaki düğmesine basın.

En son çağrı geçmişi öğesini kullanarak arama yapabilirsiniz.

1. "Telephone" (Telefon) ekranını gö−rüntülemek için direksiyon simidindeki ☎ düğmesine basın.

2. "Call history" (Çağrı geçmişi) ekranını görüntülemek için direksiyon simidindeki ☎ düğmesine basın.

3. En son geçmiş öğesini seçmek için direksiyon simidindeki ☎ düğmesine basın.

4. En son geçmiş öğesini aramak için direksiyon simidindeki ☎ ya da ☎ düğmesine basın.

- Telefon rehberi ile arama yaparken, ad (kayıtlı ise) gösterilir.
- Aynı numarayı sürekli aradığınızda, sadece en yeni numara kaydedilir.
- Telefon rehberinde kayıtlı bir numara sizi aradığında, ad ve numara gösterilir.
- Hizmet numaraları gibi belirsiz telefon numaraları sisteme kaydedilmez.
- Sahip olduğunuz cep telefonuna bağlı olarak uluslararası bir görüşme yapıla−mayabilir.

- **Ses tanıma ile**

Bir komut vererek arama yapabilirsiniz. (Ses tanımanın çalışması ve komutları için, bkz. "Sesli komut sistemi", sayfa 49.)

"İsme göre ara" çalıştırma prosedürü burada açıklanmıştır.

Diğer çalıştırma prosedürleri de benzerdir.

İSME GÖRE ARAMA

Telefon rehberinde kayıtlı bir sesli arama komutunu kullanarak arama yapabilirsiniz. Ses tanımayı ayarlamak için, bkz. "— Ses tanıma sisteminin ayarlanması", sayfa 259.

Örnek: MIKE'ı arayın.

Siz: Konuşma düğmesine basın.

Sistem: "After the beep, say a command." (Sinyal sesinin ardından bir komut söyleyin.) "Pi." (bip)

Siz: "Telephone." (Telefon)

Sistem: "Telephone." (Telefon) "After the beep, say a command." (Sinyal sesinin ardından bir komut söyleyin.) "Pi." (bip)

Siz: "Dial by Name." (İsme göre ara)

Sistem: "Dial by Name." (İsme göre ara) "Say the stored name." (Kayıtlı adı söyleyin) "Pi." (bip)

Siz: "MIKE."

Sistem: "MIKE." "Push the off-hook switch to dial. (Arama için açma-kapama düğmesine basın) Otherwise say "Dial"." Aksi takdirde, "Dial" (Ara) deyin. "Pi." (bip)

You: "Dial." (Ara)

Sistem: "Dial." (Ara)

Şimdi MIKE'ı arayabilirsiniz.

Ses tanıma olmadan arama

Kayıt numarası gösterildikten sonra, direksiyondaki ☎ düğmesine ya da **"Dial"** (Ara) seçeneğine basarak da arama yapabilirsiniz.

Ses tanıma sisteminin iptal edilmesi

Aşağıdakileri yaptığınızda ses tanıma iptal olacaktır.

- Konuşma düğmesine basmayı sürdürün.
- Direksiyondaki ☎ düğmesine basın.
- **"Cancel"** (İptal) öğesine dokunun. (Komutu tanımanın haricinde.)
- "Cancel" (İptal) deyin.

- **POI* araması ile**

Navigasyon sisteminin ekranında gösterildiğinde ☎ öğesine dokunarak arama yapabilirsiniz. (Ayrıntılar için bkz. "POI BİLGİLERİ", sayfa 41.)

* Önemli Noktalar

— Bluetooth® telefonda yanıt verilmesi

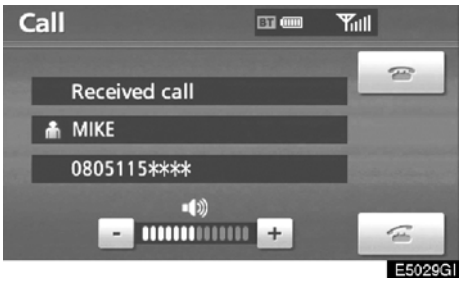

Arandığınızda, bu ekran ses ile birlikte gösterilir. Telefonda konuşmak için ☎ öğesine dokunun ya da ☎ düğmesine basın.

Gelen aramayı reddetmek için:

☎ öğesine dokunun ya da direksiyondaki ☎ düğmesine basın.

Gelen aramanın ses seviyesini ayarlamak için:

"–" ya da **"+"** öğesine dokunun veya direksiyondaki ses düğmesini kullanın.

Uluslararası görüşme sırasında, karşı tarafın adı sahip olduğunuz cep telefonuna bağlı olarak düzgün şekilde gösterilmeyebilir.

— Bluetooth® telefonda konuşma

Telefonda konuşurken bu ekran gösterilir. Ekranda aşağıdaki işlemi yapabilirsiniz.

Karşı tarafın ses seviyesini ayarlamak için:
"–" ya da **"+"** öğesine dokunun veya direksiyondaki ses düğmesini kullanın.

Telefonu kapatmak için:
☎ öğesine dokunun ya da direksiyondaki ☎ düğmesine basın.

Sesi kapatmak için:
"Mute" (Sessiz) öğesine dokunun.

Bir numara çevirmek için:
"0-9" rakamlarına dokunun.

Aramayı aktarmak için
"Transfer call" (Çağrı aktarma) öğesine dokunun.

Cep telefonu aramasından Eller serbest aramaya geçiş yaptığınızda, Eller serbest ekranı gösterilecek ve bunu ekranda kullanabileceksiniz.

Aktarım metodu ve davranışı sahip olduğunuz cep telefonuna bağlı olarak değişir.

Telefonun çalışması için, cep telefonunuz ile birlikte gelen kullanıcı el kitabına bakın.

"0-9" öğesine dokunduğunuzda

Numarayı girmek için istenilen rakama dokunun.

Telefonu kapatmak için:
☎ öğesine dokunun ya da direksiyondaki ☎ düğmesine basın.

Telefon rehberinde kesintisiz bir ton sinyali kayıtlı ise bu ekran görünür. (Kayıtlı değilse, "Send" (Gönder) ve "Exit" (Çıkış) gösterilmez.)

Ekranda gösterilen numarayı onaylayın ve "Send" (Gönder) öğesine dokunun. İşaretli simgenin öncesindeki numara gönderilecektir.

"Exit" (Çıkış) öğesine dokunursanız bu işlev tamamlanacak ve normal sesli ekran görünecektir.

Telefonu kapatmak için:

öğesine dokunun ya da direksiyondaki ☎ düğmesine basın.

Kesintisiz ton sinyali işaretli simge (p ya da w) ve telefon numarasını takip eden numaradır. (ör.: 056133w0123p#1⁎)

Örneğin bir telesekreteri ya da bankadaki bir telefon hizmetini kullanmak istediğinizde bu işlemi yapabilirsiniz. Telefon numarası ile kod numarasını telefon rehberine kaydedebilirsiniz.

- **Çağrı bekletme**

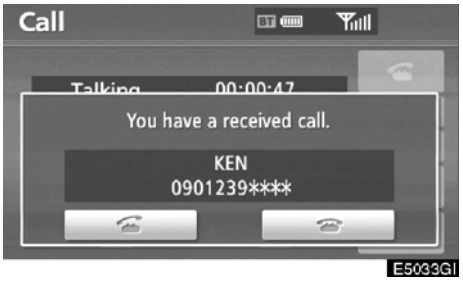

Konuşma sırasında üçüncü taraf tarafından arandığınızda, bu ekran görüntülenir.

Üçüncü taraf ile konuşmak için, öğesine dokunun ya da direksiyondaki ☎ düğmesine basın.

Çağrıyı reddetmek için öğesine dokunun ya da direksiyondaki ☎ düğmesine basın.

Çağrı bekletme sırasında öğesine her dokunduğunuzda ya da direksiyondaki düğmesine bastığınızda karşı tarafa geçiş yapılacaktır.

Cep telefonunuz HFP Sürüm 1.5 için uygun değilse, bu işlev kullanılamaz.

BİLGİLENDİRME
Çağrı bekletme işlemi, telefon şirketiniz ve cep telefonunuza bağlı olarak farklı olabilir.

DECLARATION OF CONFORMITY
Directive 1999/5/EC(R&TTE)

Manufacturer or
Authorized representative : ***AISIN AW CORPORATION***

Address : ***6-18 Harayama, Oka-cho, Okazaki, Aichi, Japan***

We declare on our sole responsibility, that the following product :

- Kind of equipment : ***Car Navigation System***

- Type-designation : ***EA08A09***

is compliance with the essential requirement of § 3 of the R&TTE.

-Health and safety requirements pursuant to § 3(1)a :
Applied Standard(s) or other means of providing conformity:
IEC 60950-1 : 2001, First Edition and
EN60950-1 : 2001 +A11 : 2004

-Protection requirements concerning EMC § 3(1)b:
Applied Standard(s) or other means of providing conformity:
EN 300 440-1 V1.3.1 : 2001-09
EN 300 440-2 V1.1.2 : 2004-07
EN 301 489-1 V1.6.1 : 2005-09
EN 301 489-3 V1.4.1 : 2002-08
EN 301 489-17 V1.2.1 : 2002-08
EN 300 328 V1.7.1 : 2006-10

-Measures for the effective use of the Radio frequency spectrum § 3(2):
Applied Standard(s) or other means of providing conformity:
EN 300 220-1 V2.1.1 :2006-04
EN300 220-2 V2.1.2 :2007-06

CE Marking ;

CE

Japan 05.2008
Place and date of issue

TELEFON VE BİLGİLER

AISIN AW CORPORATION tímto prohlašuje, že tento EA08A09 je ve shodě se základními požadavky a dalšími příslušnými ustanoveními směrnice 1999/5/ES.
Undertegnede AISIN AW CORPORATION erklærer herved, at følgende udstyr EA08A09 overholder de væsentlige krav og øvrige relevante krav i direktiv 1999/5/EF.
Hiermit erklärt AISIN AW CORPORATION , dass sich das Gerät EA08A09 in Übereinstimmung mit den grundlegenden Anforderungen und den übrigen einschlägigen Bestimmungen der Richtlinie 1999/5/EG befindet.
Käesolevaga kinnitab AISIN AW CORPORATION seadme EA08A09 vastavust direktiivi 1999/5/EÜ põhinõuetele ja nimetatud direktiivist tulenevatele teistele asjakohastele sätetele.
Hereby, AISIN AW CORPORATION , declares that this EA08A09 is in compliance with the essential requirements and other relevant provisions of Directive 1999/5/EC.
Por medio de la presente AISIN AW CORPORATION declara que el EA08A09 cumple con los requisitos esenciales y cualesquiera otras disposiciones aplicables o exigibles de la Directiva 1999/5/CE.
ΜΕ ΤΗΝ ΠΑΡΟΥΣΑ AISIN AW CORPORATION ΔΗΛΩΝΕΙ ΟΤΙ EA08A09 ΣΥΜΜΟΡΦΩΝΕΤΑΙ ΠΡΟΣ ΤΙΣ ΟΥΣΙΩΔΕΙΣ ΑΠΑΙΤΗΣΕΙΣ ΚΑΙ ΤΙΣ ΛΟΙΠΕΣ ΣΧΕΤΙΚΕΣ ΔΙΑΤΑΞΕΙΣ ΤΗΣ ΟΔΗΓΙΑΣ 1999/5/ΕΚ.
Par la présente AISIN AW CORPORATION déclare que l'appareil EA08A09 est conforme aux exigences essentielles et aux autres dispositions pertinentes de la directive 1999/5/CE.
Con la presente AISIN AW CORPORATION dichiara che questo EA08A09 è conforme ai requisiti essenziali ed alle altre disposizioni pertinenti stabilite dalla direttiva 1999/5/CE.
Ar šo AISIN AW CORPORATION deklarē, ka EA08A09 atbilst Direktīvas 1999/5/EK būtiskajām prasībām un citiem ar to saistītajiem noteikumiem.
Šiuo AISIN AW CORPORATION deklaruoja, kad šis EA08A09 atitinka esminius reikalavimus ir kitas 1999/5/EB Direktyvos nuostatas.

Hierbij verklaart AISIN AW CORPORATION dat het toestel EA08A09 in overeenstemming is met de essentiële eisen en de andere relevante bepalingen van richtlijn 1999/5/EG.
Hawnhekk, AISIN AW CORPORATION , jiddikjara li dan EA08A09 jikkonforma mal-ħtiġijiet essenzjali u ma provvedimenti oħrajn relevanti li hemm fid-Dirrettiva 1999/5/EC.
Alulírott, AISIN AW CORPORATION nyilatkozom, hogy a EA08A09 megfelel a vonatkozó alapvetõ követelményeknek és az 1999/5/EC irányelv egyéb elõírásainak.
Niniejszym AISIN AW CORPORATION oświadcza, że EA08A09 jest zgodny z zasadniczymi wymogami oraz pozostałymi stosownymi postanowieniami Dyrektywy 1999/5/EC.
AISIN AW CORPORATION declara que este EA08A09 está conforme com os requisitos essenciais e outras disposições da Directiva 1999/5/CE.
AISIN AW CORPORATION izjavlja, da je ta EA08A09 v skladu z bistvenimi zahtevami in ostalimi relevantnimi določili direktive 1999/5/ES.
AISIN AW CORPORATION týmto vyhlasuje, že EA08A09 spĺňa základné požiadavky a všetky príslušné ustanovenia Smernice 1999/5/ES.
AISIN AW CORPORATION vakuuttaa täten että EA08A09 tyyppinen laite on direktiivin 1999/5/EY oleellisten vaatimusten ja sitä koskevien direktiivin muiden ehtojen mukainen.
Härmed intygar AISIN AW CORPORATION att denna EA08A09 står I överensstämmelse med de väsentliga egenskapskrav och övriga relevanta bestämmelser som framgår av direktiv 1999/5/EG.
Hér með lýsir AISIN AW CORPORATION yfir því að EA08A09 er í samræmi við grunnkröfur og aðrar kröfur, sem gerðar eru í tilskipun 1999/5/EC.
AISIN AW CORPORATION erklærer herved at utstyret EA08A09 er i samsvar med de grunnleggende krav og øvrige relevante krav i direktiv 1999/5/EF.

Hafızalı takvim —

Takvime belli tarihler için notlar girmek mümkündür. Sistem her açıldığında not girdisi konusunda sizi bilgilendirir. (Bkz. sayfa 29.)

Notlar konum bilgisi ile kaydedilmişse, bunlar güzergah yönlendirme için de kullanılabilir.

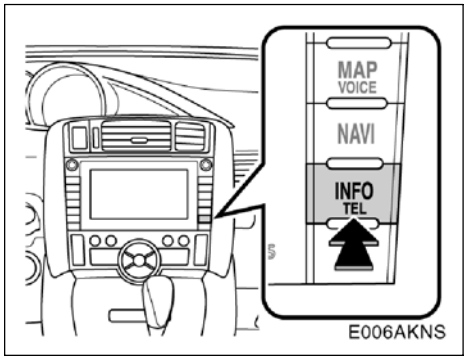

1. "INFO/TEL" (Bilgi/tel) düğmesine basın.

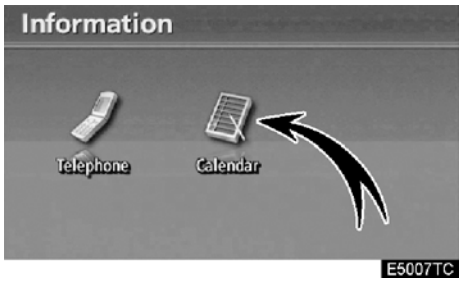

2. "Calendar" (Takvim) öğesine dokunun.

Bu ekranda, geçerli tarih vurgulanır.

M **ya da** M **:** Ayı değiştirmek için.

Y **ya da** Y **:** Yılı değiştirmek için.

"Today" (Bugün): Mevcut ayın takvimini görüntülemek için (başka bir ay gösterilir).

"List" (Liste): Kayıtlı notların listesini görüntülemek için. (Bkz. "— Not listesi", sayfa 149.)

"Calendar" (Takvim) ekranında bir tarih düğmesine dokunulması "Memo" (Not) ekranını görüntüler.

Notlar liste düğmesine dokunularak düzenlenebilir. (Bkz. "— Bir notun düzenlenmesi", sayfa 148.)

"Add memo" (Not ekle): Bir not eklemek için. (Bkz. "— Bir not eklemek", sayfa 147.)

"Mark ■ " (İşaretle): Tarihin yanında gösterilen işaretin rengini değiştirmek için. İşaret rengini varsayılana getirmek için, "Mark colour" (İşaret rengi) ekranında **"None"** (Hiçbiri) öğesine dokunun.

"Date ■ " (Tarih): Tarih rengini değiştirmek için.

"Prev. day" (Önceki gün): Önceki günün "Memo" (Not) ekranına gitmek için.

"Today" (Bugün): Mevcut günün, "Memo" (Not) ekranına gitmek için.

"Next day" (Sonraki gün): Sonraki günün "Memo" (Not) ekranına gitmek için.

— Bir not eklemek

Bir not eklenirse, sistem kayıt tarihinde başlatıldığında not girdisi hakkında bilgilendirme yapar. (Bkz. sayfa 29.)

1. "INFO/TEL" (Bilgi/tel) düğmesine basın.

2. "Information" (Bilgi) ekranında "Calendar" (Takvim) öğesine dokunun.

3. "Calendar" (Takvim) ekranında bir not eklenmesini istediğiniz tarihe dokunun.

4. "Add memo" (Not ekle) öğesine dokunun.

Azami 100 not eklenebilir.

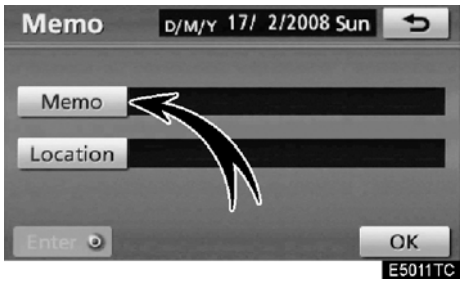

5. "Memo" (Not) öğesine dokunun.

6. Tuşları kullanarak metni girin.

Azami 24 harf girilebilir.

Metni girdikten sonra, ekranın sağ altındaki **"OK"** seçeneğine dokunun.

7. Nota bilgi girerken "Location" (Konum) öğesine dokunun.

Varış noktası arama ekranına benzer bir ekran görünür. Bir varış noktası arama ile benzer şekilde arama yapın. (Bkz. "Varış noktasının aranması", sayfa 57.)

— Bir notun düzenlenmesi

Kayıtlı not düzenlenebilir.

1. "INFO/TEL" (Bilgi/tel) düğmesine basın.

2. "Information" (Bilgi) ekranında "Calendar" (Takvim) öğesine dokunun.

3. "Calendar" (Takvim) ekranında notunu değiştirmek istediğiniz güne dokunun.

4. Düzenlenecek nota dokunun.

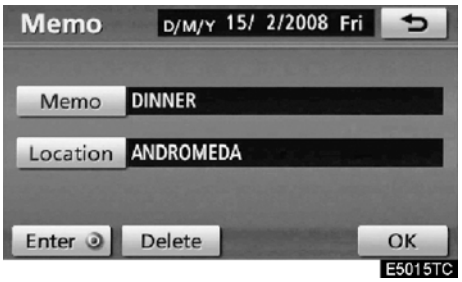

5. Düzenlenecek öğeye dokunun.

"Memo" (Not): Bir notu düzenlemek için. (Bkz. "— Bir not eklemek", sayfa 147.)

"Location" (Konum): Kayıtlı bir konumu değiştirmek için. (Bkz. "— Bir not eklemek", sayfa 147.)

"Enter ⦿" (Giriş): Kayıtlı konumu bir varış noktası olarak ayarlamak için. (Bkz. "Güzergah yönlendirmesinin başlatılması", sayfa 79.)

"Delete" (Sil): Notu silmek için.

— Not listesi

Bir koşul belirleyerek bir not listesi görüntülemek mümkündür.

1. "INFO/TEL" (Bilgi/tel) düğmesine basın.

2. "Information" (Bilgi) ekranında "Calendar" (Takvim) öğesine dokunun.

3. "Calendar" (Takvim) ekranında "List" (Liste) öğesine dokunun.

4. Notları listelemek için istenen arama koşuluna dokunun.

"This week" (Bu hafta): Mevcut haftanın notlarını listelemek için.

"This month" (Bu ay): Mevcut ayın notlarını listelemek için.

"Future" (Gelecek): Gelecekteki notların listesini görüntülemek için.

"Past" (Geçmiş): Geçmişteki notların listesini görüntülemek için.

"All" (Tümü): Tüm notların listesini görüntülemek için.

"Period" (Aralık): Belirlenen aralıktaki notları listelemek için. (Bkz. sayfa 150.)

5. Notu silmek ve/veya düzenlemek için, istenilen not düğmesine dokunun.

"Delete all" (Tümünü sil): Gösterilen tüm notları silmek için.

Bir mesaj görüntülenecektir.

6. Silmek için, "Yes" (Evet) öğesine dokunun. Silmeyi iptal etmek için, "No" (Hayır) öğesine dokunun.

- **Belirli bir zaman aralığındaki notları göstermek için**

1. "Search list" (Arama listesi) ekranında "Period" (Aralık) öğesine dokunun.

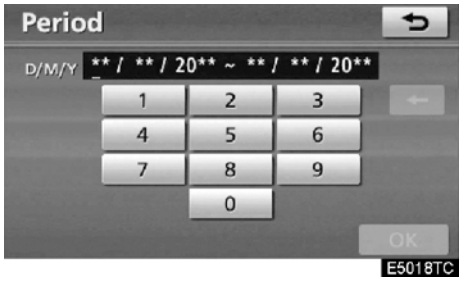

2. Rakamları kullanarak aralığı girin.

01.01.08 ile 31.12.27 arasında bir aralık arama için belirlenebilir.

3. Aralığı belirledikten sonra, "OK" öğe−sine dokunun.

"Memo list" (Not listesi) ekranı görüntülene−cektir.

BÖLÜM 6

MÜZİK SİSTEMİ

- Hızlı referans 152
- **Müzik sisteminizin kullanılması** 153
  - Bazı temel işlevler 153
  - Radyonun kullanımı 159
  - CD çaların kullanımı 164
  - Müzik kütüphanesinin kullanımı 174
  - Bluetooth® ses sisteminin kullanımı 192
- **Müzik sistemi uzaktan kumandası** 202
  - Direksiyon üzerindeki düğmeler 202
- Müzik sistemi kullanım notları 203

Avrupa dışında satılan araçlar için, sürüş sırasında bazı işlevler kullanılamayabilir.

Hızlı referans

Kayıtlı bir istasyonun seçilmesi ve ses dengesinin ayarlanması gibi işlemler dokunmatik ekran üzerinde gerçekleştirilir. Müzik sistemi ekranını görüntülemek için, **"AUDIO"** (Ses) düğmesine basın.

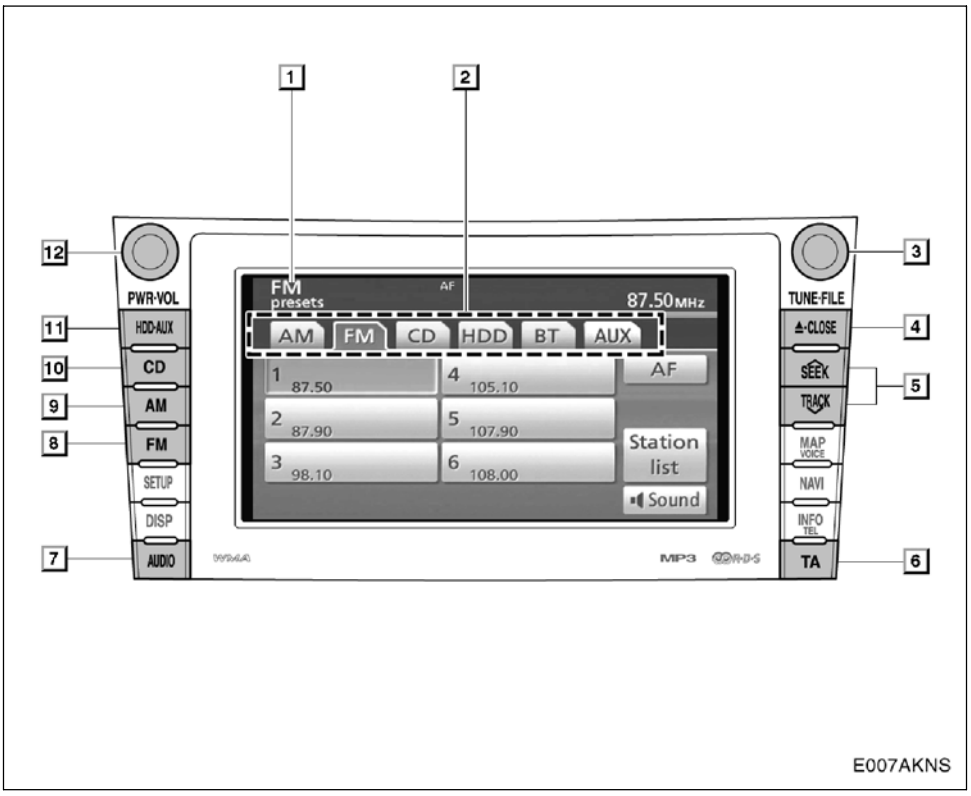

1 **İşlev düğmesi gösterge ekranı**
Radyo, CD çalar, müzik kütüphanesi, Bluetooth® müzik sistemi ya da AUX (Çıkış) öğesini kumanda etmek için ekranda görüntülenen düğmelere dokunun. Ayrıntılar için, bkz. sayfa 154.

2 **İşlev menüsü sekmesi**
Radyo, CD çalar, müzik kütüphanesi, Bluetooth® müzik çalar ya da AUX girişi kontrolü için, ekrandaki sekmelere dokunun. Ayrıntılar için, bkz. sayfa 155.

3 **"TUNE·FILE" (Dosya·Ayarlama) düğmesi**
Bu düğmeyi, istasyon bandını veya dosyaları yukarı ya da aşağı hareket ettirmek için çevirin. Ayrıntılar için, bkz. sayfa 159 ve 170.

4 **"⏏ CLOSE" (Kapat) düğmesi**
Ekranı açmak ya da kapatmak için bu düğmeye basın. Ayrıntılar için, bkz. sayfa 164 ve 166.

5 **"SEEK/TRACK" (Arama/Parça) düğmesi**
Bir istasyonu yukarı veya aşağı doğru aramak için ya da istenen bir program, parça veya bölüme erişmek için **"∧"** veya **"∨"** düğmesine basın. Ayrıntılar için, bkz. sayfa 161, 167, 170 ve 197.

6 **"TA" düğmesi**
Düzenli olarak trafik bilgilendirmesi yayınlayan bir istasyon aramak için bu düğmeye basın. Ayrıntılar için, bkz. sayfa 162.

7 **"AUDIO" (Ses) düğmesi**
Müzik sistemi kumanda ekranını görüntülemek için bu düğmeye basın. Ayrıntılar için, bkz. sayfa 154.

8 **"FM" düğmesi**
Bir FM istasyonu seçmek için bu düğmeye basın. Ayrıntılar için, bkz. sayfa 155 ve 159.

9 **"AM" düğmesi**
Bir MW ya da DAB istasyonu seçmek için bu düğmeye basın. Ayrıntılar için, bkz. sayfa 155 ve 159.

10 **"CD" düğmesi**
CD çaları açmak için bu düğmeye basın. Ayrıntılar için, bkz. sayfa 158 ve 164.

11 **"HDD·AUX" düğmesi**
Müzik kütüphanesi, Bluetooth® müzik sistemi ya da AUX (Çıkış) öğesini açmak için bu düğmeye basın. Ayrıntılar için, bkz. sayfa 155, 159 ve 176.

12 **"PWR·VOL" (Güç·Ses Seviyesi) düğmesi**
Müzik sistemini açmak veya kapatmak için bu düğmeye basın ve ses seviyesini ayarlamak için bu düğmeyi çevirin. Ayrıntılar için, bkz. sayfa 154.

Müzik sisteminizin kullanılması — — Bazı temel işlevler

Bu bölümde, Toyota müzik sistemi hakkında bazı temel özellikler açıklanmaktadır. Bazı bilgilendirmeler sisteminizle ilgili olmayabilir.

Akıllı giriş ve çalıştırma sistemli araçlar:

Motor Çalıştırma/ Durdurma düğmesi, ACCESSORY (Aksesuar) ya da IGNITION ON (Kontak açık) modundayken müzik sisteminiz çalışır.

Akıllı giriş ve çalıştırma sistemi olmayan araçlar:

Kontak "ACC" ya da "ON" (Açık) konumundayken müzik sisteminiz çalışır.

UYARI

Akünün boşalmasını önlemek için, müzik sistemini motor çalışmıyorken gereğinden fazla çalıştırmayın.

(a) Sesli komut sistemi

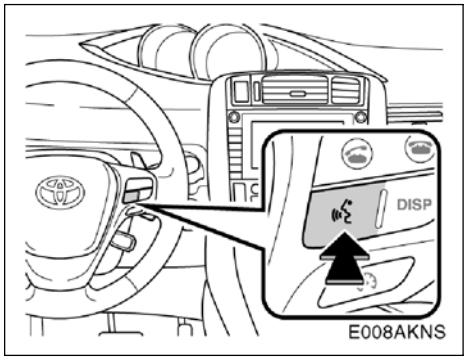

Yukarıdaki düğmeye basarak, sesli komut sistemini kullanabilirsiniz.

Sesli komut sisteminin kullanımı ve komut−ların listesi için, bkz. sayfa 49 ve 52.

(b) Sistemin açılması ve kapatılması

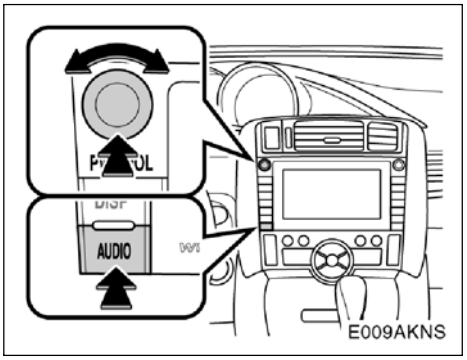

"AUDIO" (Ses): Müzik sistemi simgelerini görüntülemek için bu düğmeye basın (müzik sistemi kumanda modu).

"PWR·VOL" (Güç·Ses Seviyesi): Müzik sistemini açmak ve kapatmak için bu düğmeye basın. Ses seviyesini ayarlamak için bu düğmeyi çevirin. Sistem kullanılan en son modda açılır.

Müzik sistemi ekranından önceki ekrana otomatik dönüş sağlayan işlevi seçebilirsiniz. Ayrıntılar için, sayfa 218'deki "GENEL AYARLAR EKRANLARI" bölümüne bakın.

(c) İşlevler arasında geçiş

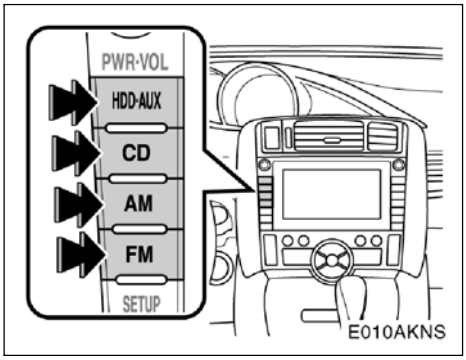

İstenen modu açmak için "HDD AUX", "CD", "AM" ya da "FM" düğmesine basın. Seçili mod hemen açılacaktır.

İstenen modu açmak için "AUDIO" düğmesine basın ve "AM", "FM", "CD", "HDD", "BT" ya da "AUX" sekmesine dokunun. Seçili mod hemen açılacaktır.

Bir moddan başka bir moda geçmek istiyor−sanız bu düğmelere ya da sekmelere basın.

Disk takılmadıysa, "CD" çalar açılmaz.

Müzik sistemi daha önce kapatıldıysa, diski çıkardığınızda tüm müzik sistemi de kapatı−lacaktır. Daha önce başka bir fonksiyon kullanılıyorsa, bu tekrar açılacaktır.

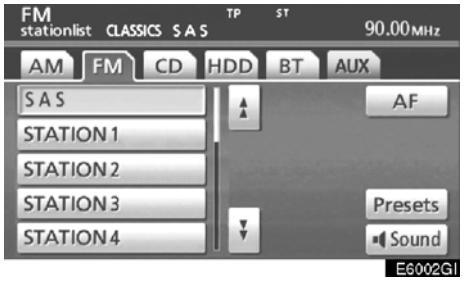

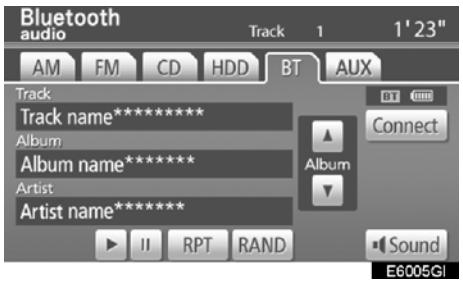

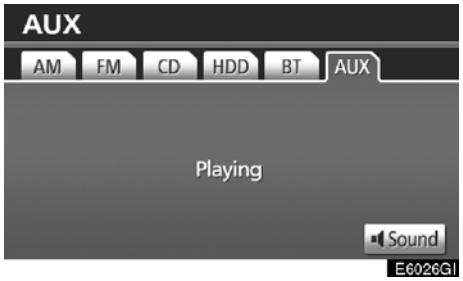

Radyo, CD çalar, müzik kütüphanesi, Bluetooth® müzik sistemi ve AUX (Çıkış) çalıştırma düğmeleri, müzik sistemi kumanda modu seçildiğinde işlev düğmesi gösterge ekranında görüntülenmez. Bunlara ekranda hafifçe ve doğrudan dokunun.

Ses kontrol modu seçildiğinde istenen modu seçmek için sekmeye dokunun.

Seçilen düğme vurgulanır.

BİLGİLENDİRME

- ***Ekrana dokunduğunuzda simge çalışmazsa, parmağınızı kaldırıp tekrar bu simgeye basmayı deneyin.***
- ***Soluk simgeleri çalıştıramazsınız.***
- ***Ekrandaki parmak izlerinizi bir cam temizleme beziyle silin. Dokunmatik ekranı temizlemek için kimyasal maddeler kullanmayın.***

(d) Ton ve denge

Ton

Müzik programının nasıl bir ses vereceği, büyük ölçüde tiz, orta ve bas seviyelerinin karıştırılmasıyla belirlenir. Aslında, farklı türdeki müzik ve vokal programları farklı tiz, orta ve bas ses karışımı ile daha iyi ses verir.

Denge

Ayrıca, sağ ve sol stereo kanalları ile ön ve arka ses seviyelerinin iyi bir dengeye sahip olması önemlidir.

Stereo kayıt veya yayın dinliyorsanız, sağ/sol dengesinin değiştirilmesinin başka bir grubun ses seviyesini azaltırken bir grubun ses seviyesini arttıracağını unutmayın.

1. "AUDIO" (Ses) düğmesine basın.

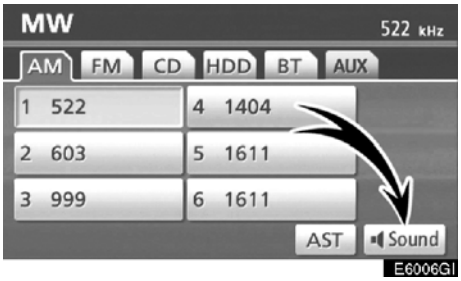

2. "Sound" (Ses) öğesine dokunun.

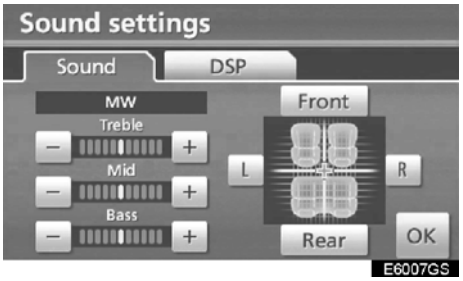

3. İstenen düğmeye dokunun.

"Treble" (Tiz) "+" ya da "–": Çok tiz tonları ayarlar.

"Mid" (Orta) "+" ya da "–": Orta derecedeki tiz tonları ayarlar.

"Bass" (Bas) "+" ya da "–": Düşük derecedeki tiz tonları ayarlar.

"Front" (Ön) ya da "Rear" (Arka): Ön ve arka hoparlörler arasındaki ses dengesini ayarlar.

"L" (Sol) ya da "R" (Sağ): Sağ ve sol hoparlörler arasındaki ses dengesini ayarlar.

4. "OK" öğesine dokunun.

Her bir modun (AM, FM ve CD çalar gibi) tonu ayarlanabilir.

(e) DSP kontrol

Otomatik ses seviyesi ayarlama seviyesi belirlenebilir.

1. "AUDIO" (Ses) düğmesine basın.

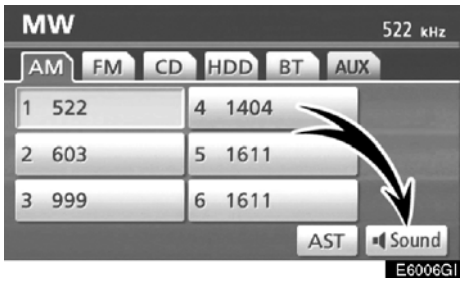

2. "Sound" (Ses) öğesine dokunun.



3. Bu ekranı görüntülemek için "DSP" sekmesine dokunun.

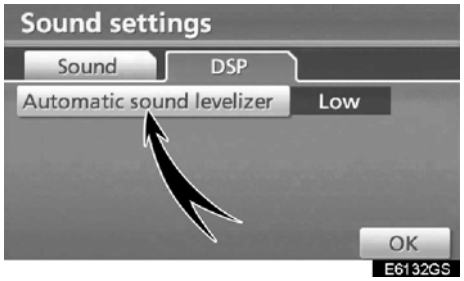

4. "Automatic sound levelizer" (Otomatik ses seviyesi ayarlama) öğesine dokunun ve seviyeyi seçin.

Otomatik ses seviyesi ayarlama (ASL):
Yol sesi, rüzgar sesi veya sürüş sırasındaki diğer seslerden dolayı müzik sistemi sesinin işitilmesi zorlaşıyorsa, **"Automatic sound levelizer"** (otomatik ses seviyesi ayarlama) seçeneğine ve ardından **"High"** (Yüksek), **"Mid"** (Orta) ya da **"Low"** (Düşük) **veya "Off"** (Kapalı) öğelerine dokunun. Sistem, aracın hızına göre en uygun ses seviyesini ve ton kalitesini ayarlar.

(f) CD çalarınız

Bir disk takarken, etiketli tarafı yukarıya gelecek şekilde takın. CD çalar 1 no'lu parçadan diskin sonuna doğru çalacaktır. Ardından, 1 no'lu parçadan çalmaya başlayacaktır.

Bir diski oynatıcıya taktığınızda, etiketin yüzünün yukarı olduğundan emin olun. Değilse, "Check CD" (CD'yi kontrol et) ekranda görünecektir.

CD çalar, sadece 12 cm (4,7 inç) disk kullanımı için tasarlanmıştır.

UYARI

- ***İki diski üst üste takmaya çalışmayın, aksi takdirde CD çalar zarar görecektir. Her seferinde yuvaya tek bir disk takın.***
- ***Kesinlikle CD çaların herhangi bir parçasını sökmeye ya da yağlamaya çalışmayın. Yuvaya diskten başka bir şey yerleştirmeye çalışmayın.***

(g) AUX (Çıkış) adaptör

AUX (Çıkış) adaptörüne bağlanan taşınabilir müzik çalardaki parçaları dinleyebilirsiniz. Müzik ekranını görüntülemek için **"HDD·AUX"** (Sabit disk çıkış) ya da **"AUDIO"** (Ses) düğmesine basın ve AUX moduna geçiş için "AUX" sekmesine dokunun. Taşınabilir müzik çalar AUX (Çıkış) adaptörüne bağlanmadığında sekme sönük olmayacaktır. Ayrıntılar için, "*Kullanıcı El Kitabı*"na başvurun.

— Radyonun kullanımı

(a) Radyonun dinlenmesi

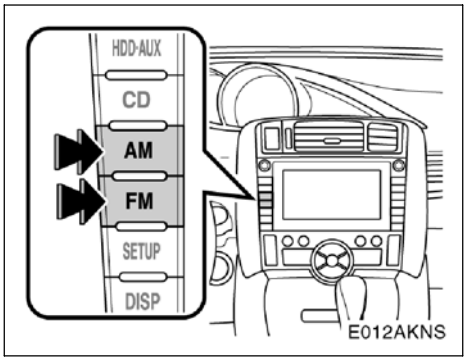

Müzik ekranını görüntülemek için "AM" ya da "FM" düğmelerine veya "AUDIO" düğmesine basın ve AM ya da FM istasyonunu seçmek için "AM" veya "FM" sekmelerine dokunun.

Ekranda "MW" ya da "FM" yazısı görünür.

Aracınızda dijital müzik yayın sistemi mevcutsa, **"AM"** düğmesine bastığınızda ekranda "MW" veya "DAB" istasyonu görünür.

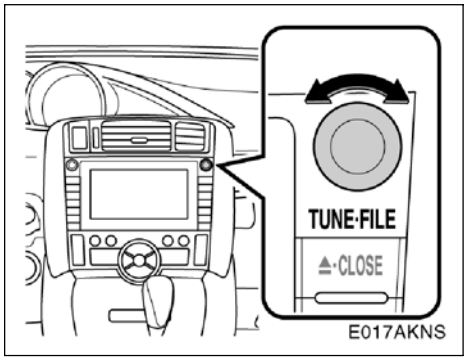

İstasyon bandını yükseltmek için düğmeyi saat yönünde, alçaltmak için saat yönünün tersine çevirin. FM istasyon listesi modunda, listeyi yukarı kaydırmak için düğmeyi saat yönünde aşağı kaydırmak için tersi yönde çevirin.

Bir stereo yayın alındığında, radyonuz otomatik olarak stereo yayın alımına geçer. Ekranda "ST" yazısı görünür. Sinyal zayıflarsa, radyo zayıf sinyalin parazit oluşturmasını önlemek için kanal ayırımı değerini azaltır. Sinyal aşırı derecede zayıflarsa, radyo stereo sinyal alımından mono sinyal alımına geçer. Bu durumda, ekrandan "ST" yazısı kaybolur.

(b) Bir istasyonun hafızaya alınması

1. İstenen istasyonu açın.

2. İstediğiniz istasyon seçme simgelerinden (1 - 6) birine dokunun ve bip sesi duyulana kadar basılı tutun.

Bu, istasyonu simgeye ayarlar ve simge üzerinde frekans görünür. Ayrıca, istasyonun ismi de FM modunda gösterilebilir.

Her bir radyo moduna 6 adede kadar istasyon kaydedilebilir. Kayıtlı istasyonu farklı bir istasyonla değiştirmek için, aynı prosedürü izleyin.

Akü bağlantılarının sökülmesi veya bir sigortanın yanmasıyla güç kaynağı kesildiğinde kayıtlı istasyon belleği iptal edilir.

(c) Bir istasyonun seçilmesi

Aşağıdaki yöntemlerden birini kullanarak istenen istasyonu açın.

Kayıtlı radyo frekansı: İstediğiniz istasyonun seçme simgesine (1 - 6) dokunun. Simge vurgulanır ve ekranda istasyonun frekansı görünür.

Radyo frekansı arama: "SEEK/TRACK" (Arama/Parça) öğesine ait **"∧"** ya da **"∨"** düğmesine basın. Radyo, yukarı ya da aşağı doğru en yakın istasyonu aramaya başlar ve bir istasyon alındığında durur. Düğmeye her bastığınızda, istasyonlar birbiri ardına otomatik olarak aranacaktır.

- **Otomatik arama**

AST (Otomatik kayıt)

Bu düğme, band (MW) için 6 adede kadar radyo istasyonu kaydetmek için kullanılır. Bip sesi duyulana kadar **"AST"** öğesine dokunun. İptal etmek için düğmeye tekrar dokunun.

Radyo hiç bir istasyon bulamıyorsa, "AST" öğesi çalıştırılmadan önceki frekansı alacaktır.

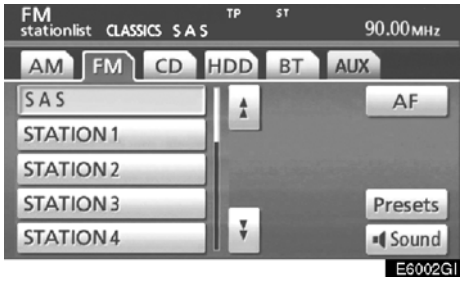

- **İstasyon listesinin gösterimi**

Mevcut FM istasyonu listesini görüntülemek için **"Station list"** (İstasyon listesi) öğesine dokunun.

Listede hiçbir FM istasyonu yoksa, istasyonu değiştiremezsiniz. "Station list" (İstasyon listesi) öğesini kullanmadan önceki frekans saklanacaktır.

(d) RDS (Radyo Veri Sistemi)

AF (Alternatif Frekans) işlevi:

Mevcut yayın alımı kötüleşirse, otomatik olarak iyi yayın alımı sağlayan bir istasyon seçilir.

"AF" öğesine her dokunuşunuzda aşa−ğıdaki şekilde değişir:

AF-ON, REG-OFF modu: Ekranda "AF" yazısı görünür. Geniş bir alanda sıradaki uygun istasyonlar için elverişli aynı RDS şebekesi içinde iyi yayın alımı sağlayan istasyona geçmek için.

AF-ON, REG-ON modu: Ekranda "AF" ve "REG" yazısı görünür. Aynı yerel program şebekesi içinde bir istasyona geçmek için.

AF-OFF, REG-OFF modu: AF işlevi çalış−maz.

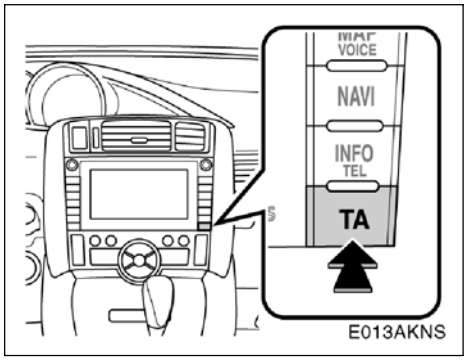

TA (Trafik Anonsu) işlevi:

Alıcı, otomatik olarak düzenli şekilde trafik bilgilendirmesi yayınlayan bir istasyon arar ve trafik bilgilendirme programı çalıştırıl−dığında istasyon yayın yapar.

FM sinyali alınırken:

Radyo modunu TP (Trafik Programı) moduna geçirmek için **"TA"** düğmesine basın. Ekranda "TP" yazısı görünür. TP istasyonu alınmazsa, "TP" yazısı yanıp sönmeye başlar.

TP modunda, radyo bir TP istasyonu ara−maya başlar. Radyo bir TP istasyonu bulur−sa, ekranda program adı görünecektir. TA istasyonu alındığında, radyo otomatik olarak trafik bilgilendirme programına geçer. Program sona erdiğinde, başlangıçtaki iş−lem devam eder. Ayrıca AF modunda da, radyo AF listesini kullanarak bir TP istas−yonu arar.

Radyo modunu TA moduna geçirmek için bir kez daha **"TA"** düğmesine basın. Ekranda "TA" yazısı görünür ve radyo FM istasyo−nunu sessiz duruma getirir.

TA modunda, radyo bir TP istasyonu ara−maya başlar. Radyodan sadece bir TA istasyonu alındığında ses gelir. Bir TP istasyonu alındığında, ekranda program servis adı görünür. Ayrıca AF modunda da, radyo AF listesini kullanarak bir TP istasyonu arar.

Radyo TP istasyonu ararken, ekranda "TP seek" (TP ara) yazısı görünür. Radyo hiçbir TP istasyonu bulamazsa, ekranda 2 saniye süreyle "Nothing" (Yok) yazısı görünür ve tekrar bir TP istasyonu aramaya başlar.

TP sinyali TP modu ayarlandıktan sonra 20 saniye boyunca kesilirse, radyo otomatik olarak başka bir TP istasyonu arar.

EON (Geliştirilmiş Diğer Şebeke) sistemi— Dinlediğiniz RDS istasyonu (EON verili), TA (Trafik Anonsu) modunda trafik bilgilendirmesi yayınlamıyorsa, radyo EON AF listesini kullanarak otomatik olarak trafik bilgilendirme programına geçer. Trafik bilgilendirmesi sona erdikten sonra, radyo otomatik olarak başlangıçtaki programa döner. Bu özellik çalıştığında ve sona erdiğinde, bilgilendirilmeniz için bir bip sesi duyulur.

CD dinlerken:

"CD çalar" modunda "TA" düğmesi basılıyken, trafik bilgilendirmesi yayınlayan bir istasyon aranır ve ekranda "TA" yazısı görünür.

Trafik bilgilendirme programı çalıştığında, "CD çalar" modu kesilir ve otomatik olarak trafik bilgilendirmesi yayınlanır. Program sona erdiğinde, başlangıçtaki işlem devam eder.

"TA VOL" (Trafik Anonsu Ses Seviyesi) işlevi: Trafik anonsu alırken mevcut ses seviyesi hafızaya alınır.

Bir sonraki "TA" alımında, sistem "TA" alımından önceki ses seviyesi ile hafızaya alınan TA ses seviyesini karşılaştırır ve daha yüksek olan ses seviyesini seçer. Ancak, ses seviyesi aralığının belleği sınırlandırılmıştır: önceden alınan ses seviyesi minimum ses seviyesinin altındaysa, bu ses seviyesi kullanılır.

Alarm (Acil durum yayını)

Bu yayın türü ulusal veya yerel acil servisleri uyarır. Alarm anonslarını kapatamazsınız. RDS modu kapatılsa bile alarm anonsları çalışacaktır. Bir alarm anonsu verilirken, ekranda "Alarm" yazısı görünür. Radyo bu anonslar sırasında TA ses seviyesini kullanır. Ayarlanan radyo istasyonu veya ilişkili şebeke istasyonunda bir alarm anonsu verildiğinde, CD çalar çalışıyor veya ses seviyesi sessiz modda olsa bile anonsu duyarsınız. Radyo, alarm anonsu için ilgili şebeke istasyonuna ayarlanırsa, anons tamamlandığında orijinal istasyona geri döner. CD çalar çalıyorsa, çalma işlemi anons için durdurulur ve anons tamamlandığında devam ettirilir.

Bir sonraki "TA" alımında, sistem "TA" alımından önceki ses seviyesi ile hafızaya alınan TA ses seviyesini karşılaştırır ve daha yüksek olan ses seviyesini seçer. Ancak, ses seviyesi aralığının belleği sınırlandırılmıştır: önceden alınan ses seviyesi minimum ses seviyesinin altındaysa, bu ses seviyesi kullanılır.

Ses seviyesini, TA istasyonu alımı sırasında hafızaya alınan TA ses seviyesinden bağımsız olarak ayarlayabilirsiniz.

Trafik anonsu RDS kapatılarak ya da "TA" düğmesine tekrar basılarak iptal edilebilir.

— CD çaların kullanımı

CD çalar müzik CD'lerini, CD text, WMA ve MP3 diskleri yürütür.

- Müzik CD'si, CD text 166
- MP3/WMA disk 169

Bu oynatıcıya uygun diskler için, bkz. "Müzik sistemi kullanım notları", sayfa 203.

⚠ DİKKAT

CD çaların onay belgesi:

Bu ürün, 1. sınıf lazer ürünüdür.

- **Bir lazer ışını kaçağı tehlikeli radyasyona maruz kalınmasıyla sonuçlanabilir.**
- **Oynatıcının kapağını açmayın ya da birimi kendiniz onarmaya çalışmayın. Yetkili personel hizmetine başvurun.**
- **Lazer gücü: Tehlikeli değildir.**

(a) Diskin takılması veya çıkartılması

Akıllı giriş ve çalıştırma sistemli araçlar:

Motor Çalıştırma/ Durdurma düğmesi, ACCESSORY (Aksesuar) ya da IGNITION ON (Kontak açık) modunda olmalıdır.

Akıllı giriş ve çalıştırma sistemi olmayan araçlar:

Kontak "ACC" (Aksesuar) ya da "ON" (Açık) konumunda olmalıdır.

- **Bir diskin takılması:**

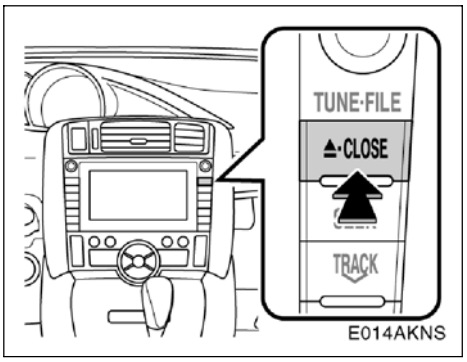

1. "⏏ CLOSE" (Kapat) düğmesine kısa basın. Ekran açılır.

2. Bir disk takın.

Etiketli yüz aşağıya gelirse, disk çalınamaz. Bu durumda, ekranda "Check CD" (CD'yi kontrol et) yazısı görünür.

3. Ekranı kapatmak için "⏏ CLOSE" (Kapat) düğmesine basın.

⚠ DİKKAT

- **Açık ekran üzerine, araç aniden fren yaptığında veya bir kaza durumunda savrulabilecek ve insanların yaralanmasına sebep olabilecek öğeler koymayın.**
- **Sürüş sırasında aniden durma veya bir kaza durumunda yaralanma olasılığını azaltmak için, ekranı kapalı tutun.**
- **Ekran hareket ederken elinizi sıkıştırmamaya dikkat edin. Aksi takdirde, yaralanabilirsiniz.**

UYARI

Hareket ederken ekranı engellemeyin. Bu durum müzik sisteminize zarar verebilir.

BİLGİLENDİRME

Çok soğuk havalarda ekran yavaş hareket edebilir ya da çalışırken yüksek ses çıkartabilir.

- **Diskin çıkartılması:**

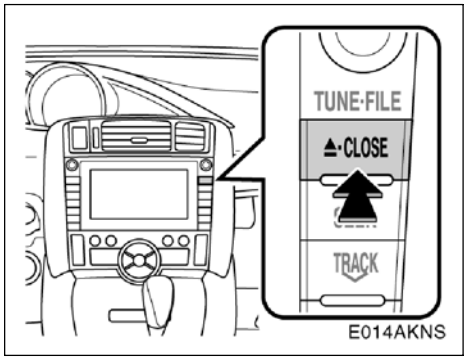

"⏏ CLOSE" (Kapat) düğmesine kısa basın. Ekran açılır.

Bu aşamada, disk çıkartılır.

(b) Bir müzik CD'sinin kullanılması

- **Bir müzik CD'sinin çalınması**

Bu ekranı açmak için "CD" ya da "AUDIO" (Müzik) düğmesine basın ve disk yüklü durumdaysa "CD" sekmesine dokunun.

● **İstenen parçanın seçilmesi**

"SEEK/TRACK" (Arama/Parça) düğmesi: İstenen parçaya doğrudan erişim için kullanın.

"SEEK/TRACK" (Arama/Parça) öğesine ait **"∧"** ya da **"∨"** düğmesine basın ve istenen parça numarası ekranda görünene kadar tekrarlayın. Düğmeye basmayı bıraktığınızda, müzik çalar seçilen parçayı başından itibaren çalmaya başlar.

"Select" (Seçme) (Parça için): İstenen parça listeden seçilebilir.

"Select" (Seç) öğesine dokunun. Parça listesi görüntülenir.

İstenen parça numarasına dokunun. Oynatıcı seçilen parçayı başından itibaren çalmaya başlar.

: Bu düğmeye dokunulmasıyla, liste 5'li parça grupları halinde yukarı doğru hareket eder. Bu düğmeye listenin en üst sayfası görüntülendiğinde dokunulursa, son sayfa görüntülenir.

: Bu düğmeye dokunulmasıyla, liste 5'li parça grupları halinde aşağı doğru hareket eder. Bu düğmeye listenin son sayfası görüntülendiğinde dokunulursa, en üst sayfa görüntülenir.

, : öğe adının yanında görünürse, adın tamamı ekran için çok büyüktür. Adın kalan kısmına kaydırmak için öğesine dokunun.

Adın başına kaydırmak için öğesine dokunun.

Hızlı ileri alma: Diski hızlı ileri almak için "SEEK/TRACK" (Arama/Parça) öğesine ait **"∧"** düğmesine basılı tutun. Düğmeye basmayı bıraktığınızda, CD çalar mevcut konumdan çalmaya devam eder.

Geri alma: Diski geri almak için **"SEEK/TRACK"** (Arama/Parça) öğesine ait **"∨"** düğmesine basılı tutun. Düğmeye basmayı bıraktığınızda, oynatıcı mevcut konumdan çalmaya devam eder.

- **İstenen parçayı arama**

Disk çalarken, "SCAN" (Tara) öğesine kısa dokunun.

Ekranda "SCAN" (Tara) yazısı görünür. CD çalar 10 saniye süreyle bir sonraki parçayı çalar, ardından taramaya devam eder. Bir parça seçmek için, **"SCAN"** (Tara) öğesine bir kez daha dokunun. CD çalar diskin sonuna ulaşırsa, 1 no'lu parçadan taramaya devam eder.

Tüm parçalar bir kez tarandıktan sonra, normal çalma işlemi devam eder.

- **Diğer işlevler**

"RPT" (Tekrarla): Dinlemekte olduğunuz parçanın otomatik olarak tekrarlanması için kullanın.

Bir parçanın tekrarlanması —

Disk çalarken, "RPT" (Tekrarla) öğesine kısa dokunun.

Ekranda "RPT" (Tekrarla) yazısı görünür. Parça bittiğinde, CD çalar otomatik olarak parçanın başına döner ve parçayı tekrar çalar. İptal etmek için, **"RPT"** (Tekrarla) öğesine bir kez daha dokunun.

"RAND" (Rastgele): Otomatik ve rastgele seçim için kullanın.

Parçaların rastgele sırada yürütülmesi —

Disk çalarken, "RAND" (Rastgele) öğesine kısa dokunun.

Ekranda "RAND" (Rastgele) yazısı görünür. Sistem, diskten rastgele sırada dinlenecek bir parça seçer. İptal etmek için, **"RAND"** (Rastgele) öğesine bir kez daha dokunun.

Bir CD-TEXT diski takılırsa, parça ve diskin başlığı görüntülenir. Azami 16 harf görüntü−lenebilir.

(c) Bir MP3/WMA diskin kullanılması

- **Bir MP3/WMA diskin çalınması**

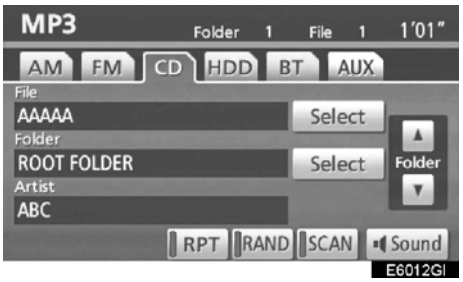

Bu ekranı açmak için "CD" ya da "AUDIO" (Müzik) düğmesine basın ve disk yüklü durumdaysa "CD" sekmesine dokunun.

- **İstenen bir klasörün seçilmesi**

"Folder" (Klasör) [▲]": Bir sonraki klasöre gitmek için bu düğmeye dokunun.

"Folder" (Klasör) [▼]": Bir önceki klasöre gitmek için bu düğmeye dokunun.

"Select" (Seçme) (Klasör için): İstenen klasör listeden seçilebilir.

"Select" (Seç) öğesine dokunun. Klasör listesi görüntülenir.

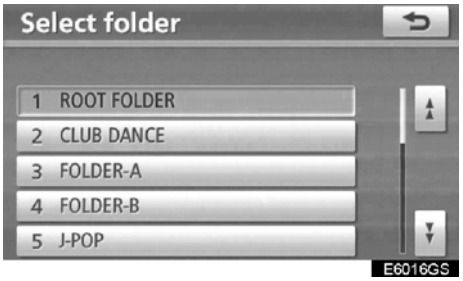

İstenen klasör numarasına dokunun. Değiştirici, seçilen klasörün ilk dosyasını çalmaya başlar.

[⏶]**:** Bu düğmeye dokunulmasıyla, liste 5'li klasör grupları halinde yukarı doğru hareket eder. Bu düğmeye listenin en üst sayfası görüntülendiğinde dokunulursa, son sayfa görüntülenir.

[⏷]**:** Bu düğmeye dokunulmasıyla, liste 5'li klasör grupları halinde aşağı doğru hareket eder. Bu düğmeye listenin son sayfası görüntülendiğinde dokunulursa, en üst sayfa görüntülenir.

[►], [◄]**:** [►] öğe adının yanında görünürse, adın tamamı ekran için çok büyüktür.

Adın kalan kısmına kaydırmak için [►] öğesine dokunun.

Adın başına kaydırmak için [◄] öğesine dokunun.

- **İstenen dosyanın seçilmesi**

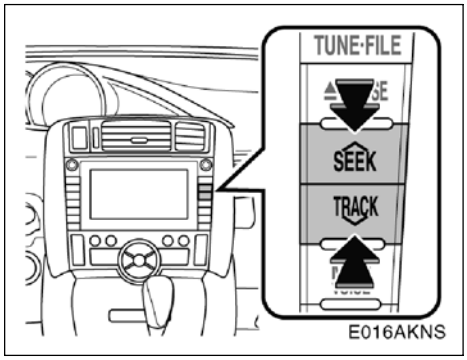

"SEEK/TRACK" (Arama/Parça) düğmesi: İstenen dosyaya doğrudan erişim için kullanın.

"SEEK/TRACK" (Arama/Parça) öğesine ait **"∧"** ya da **"∨"** düğmesine basın ve istenen dosya numarası ekranda görünene kadar tekrarlayın. Düğmeye basmayı bıraktığınız−da, müzik çalar seçilen dosyayı başından itibaren çalmaya başlar. "RAND" (Rastgele) ya da "FLD·RPT" (Klasörü·Tekrarla) açık ol−duğunda, klasör içinde dinlemekte olduğu−nuz dosya numarası görünür.

Hızlı ileri alma: Diski hızlı ileri almak için **"SEEK/TRACK"** (Arama/Parça) öğesine ait **"∧"** düğmesine basılı tutun. Düğmeye bas−mayı bıraktığınızda, CD çalar mevcut konumdan çalmaya devam eder.

Geri alma: Diski geri almak için "**SEEK/TRACK**" (Arama/Parça) öğesine ait **"∨"** düğmesine basılı tutun. Düğmeye basmayı bıraktığınızda, CD çalar mevcut konumdan çalmaya devam eder.

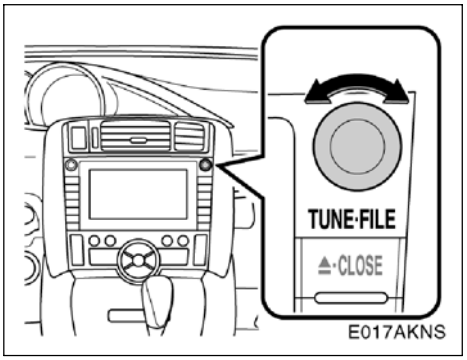

"TUNE·FILE" (Dosya·Ayarlama) düğmesi
Diskteki istenen dosyaya doğrudan erişim için kullanın.

Dinlemekte olduğunuz diskteki dosyaların içinde yukarı ya da aşağı gezinmek için için **"TUNE·FILE"** (Dosya·Ayarlama) düğmesini çevirin. Ekranda dosya numarası görünür. "RAND" (Rastgele) ya da "FLD·RPT" (Kla−sörü·Tekrarla) açık olduğunda, dinlemekte olduğunuz klasördeki dosyaların tümü yük−seltilebilir ya da alçaltılabilir.

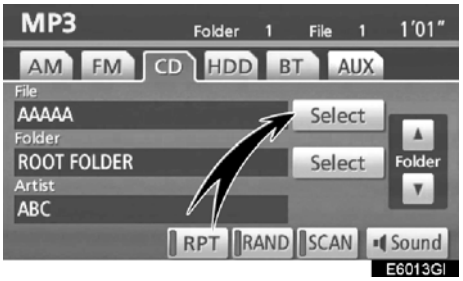

"Select" (Seçme) (Dosya için): İstenen dosya listeden seçilebilir.

"Select" (Seç) öğesine dokunun. Dosya listesi görüntülenir.

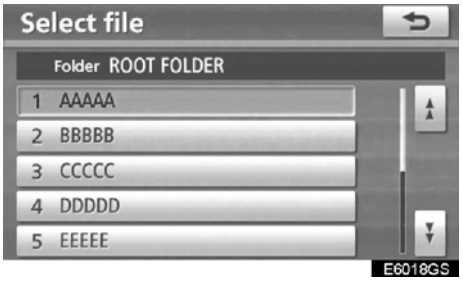

İstenen dosya numarasına dokunun. Oynatıcı seçilen dosyayı başından itibaren çalmaya başlar.

: Bu düğmeye dokunulmasıyla, liste 5'li dosya grupları halinde yukarı doğru hareket eder. Bu düğmeye listenin en üst sayfası görüntülendiğinde dokunulursa, son sayfa görüntülenir.

: Bu düğmeye dokunulmasıyla, liste 5'li dosya klasör grupları halinde aşağı doğru hareket eder. Bu düğmeye listenin son sayfası görüntülendiğinde dokunulursa, en üst sayfa görüntülenir.

, : öğe adının yanında görünürse, adın tamamı ekran için çok büyüktür.

Adın kalan kısmına kaydırmak için öğesine dokunun.

Adın başına kaydırmak için öğesine dokunun.

- **İstenen dosyanın aranması**

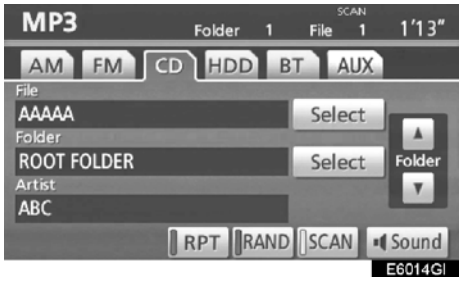

Disk çalarken, "SCAN" (Tara) öğesine kısa dokunun.

Ekranda "SCAN" (Tara) yazısı görünür. Oynatıcı 10 saniye süreyle klasördeki bir sonraki dosyayı yürütür, ardından taramaya devam eder. Bir dosya seçmek için, **"SCAN"** (Tara) öğesine bir kez daha dokunun. Oynatıcı klasörün sonuna ulaşırsa, 1 no'lu dosyadan taramaya devam eder.

Tüm dosyalar bir kez tarandıktan sonra, normal çalma işlemi devam eder.

- **İstenen klasörün aranması**

Disk çalarken, ekranda "FLD.SCAN" (Klasörü Tara) görünene kadar "SCAN" (Tara) öğesine basılı tutun.

Her klasörün başlangıcındaki program 10 saniye süreyle yürütülür. Seçtiğiniz programı dinlemeye devam etmek için, **"SCAN"** (Tara) öğesine bir kez daha dokunun.

Tüm klasörler bir kez tarandıktan sonra, normal çalma işlemi devam eder.

- **Diğer işlevler**

"RPT" (Tekrarla): Dinlemekte olduğunuz klasör veya dosyanın otomatik olarak tekrarlanması için kullanın.

Bir dosyanın tekrarlanması —

Dosya yürütülürken, "RPT" (Tekrarla) öğesine kısa dokunun.

Ekranda "RPT" (Tekrarla) yazısı görünür. Dosya bittiğinde, oynatıcı otomatik olarak dosyanın başına döner ve dosyayı tekrar çalar. İptal etmek için, **"RPT"** (Tekrarla) öğesine bir kez daha dokunun.

Bir klasörün tekrarlanması —

Dosya yürütülürken, ekranda "FLD.RPT" (Klasörü Tekrarla) görünene kadar "RPT" (Tekrarla) öğesine basılı tutun.

Klasör bittiğinde, oynatıcı otomatik olarak klasörün başına döner ve klasörü tekrar çalar. İptal etmek için, **"RPT"** (Tekrarla) öğesine bir kez daha dokunun.

"RAND" (Rastgele): Dinlemekte olduğunuz disk ya da klasörün otomatik ve rastgele seçimi için kullanın.

Bir klasördeki dosyaların rastgele sırada yürütülmesi —

Disk çalarken, "RAND" (Rastgele) öğesine kısa dokunun.

Ekranda "RAND" (Rastgele) yazısı görünür. Sistem dinlemekte olduğunuz klasördeki bir dosyayı seçer. İptal etmek için, **"RAND"** (Rastgele) öğesine bir kez daha dokunun.

Tüm klasörlerdeki dosyaların rastgele sırada yürütülmesi —

Disk çalarken, ekranda "FLD.RAND" (Klasör.Rastgele) görünene kadar "RAND" (Rastgele) öğesine basılı tutun.

Sistem tüm klasörlerdeki bir dosyayı seçer. İptal etmek için düğmeye bir kez daha dokunun.

Bir dosya atlandığında ya da sistem geçersiz olduğunda, sıfırlamak için **"RAND"** (Rastgele) öğesine dokunun.

— Müzik kütüphanesinin kullanımı

MÜZIK KÜTÜPHANESİNİN ANA HATLARI

Müzik disklerinden sabit diske (HDD) 2000 adet parça kaydedilebilir (5-dakikalık parça−lar 128 kbps'te kaydedilirse).

Kayıtlı parçalar, Gracenote Medya Veritabanı (CDDB) kullanılarak albüm, sanatçı, tarz ve başlık adları ile birlikte sağlanır ve bunlar sabit diskteki müzik kütüphanesinde sakla−nır. (Bkz. sayfa 189.)
Bu adlar bir parçayı kolayca arayabilmenizi sağlar.

Kayıt ekipmanı, sadece yasal kopyalama için kullanılmalıdır. Bir kopya hazırlarken ülke−nizde yasal olan uygulamalara göz atmanız önerilir. Filmler ya da müzik gibi telif hakkı olan materyallerin kopyalanması yasal bir istisna ya da hak sahiplerinin izni olmadığı sürece yasa dışıdır.

UYARI

- ***Müzik kütüphanesini kullanmadan önce, bkz. "(d) Müzik kütüphanesi bilgileri", sayfa 189.***
- ***Navigasyon sistemindeki işlemler kayıt sırasında normale göre daha uzun sürebilir.***
- ***Bir CD'deki parçalar 4 kat hız ile kay−dedilir. Kayıt sırasında bu müziği din−leyebilirsiniz.***
- ***Kayıttan önce kaydı kontrol edin ve bunun sonrasında da kayıtlı içeriği kontrol edin.***

(a) Müzik kütüphanesine kayıt

- **Otomatik kaydetme**

"REC Settings" (Ses kayıt ayarları) ekranın−da "Auto REC" (Otm. kayıt) "On" (Açık) olarak ayarlandıysa, kayıt işlemi bir müzik diskinin çalınması ile aynı anda başlatılır. Ayrıntılı bilgi için bkz. "— Ses kayıt ayarları", sayfa 278.

- **Manuel kaydetme**

"Auto REC" (Otomatik kayıt) "Off" (Kapalı) ve "Manual REC" (Manuel kayıt) ise "On" (Açık) olarak ayarlanırsa, sadece seçili parçalar kaydedilecektir.

- **Kaydı başlatma**



1. "●REC" öğesine dokunun.

"Manual REC" (Manuel kayıt) "Off" (Kapalı) olarak ayarlandıysa, tüm parçalar kaydedilebilir. Bu aşamada, "● REC" ekranda görünür ve kalan parça sayısı gösterilir.

2. İstenen parçaya dokunun.

İstenen parçaya tekrar dokunulması parçanın seçimini iptal eder.

Tüm parçaları seçmek için **"Select all"** (Tümünü seç) öğesine dokunun.

3. "OK" öğesine dokunun.

- **Kaydı iptal etme**

Kaydı iptal etmek için "●REC" öğesine tekrar dokunun.

Kayıt iptal edilecek ve kaydedilmekte olan parça aşağıdaki durumlarda silinecektir:

- Akıllı giriş ve çalıştırma sistemli araçlar — Kayıt sırasında Motor Çalıştırma/ Durdurma düğmesinin OFF (Kapalı) konuma alınması.

  Akıllı giriş ve çalıştırma sistemi olmayan araçlar —
  Kayıt sırasında kontağın "LOCK" (Kilit) konumuna alınması.
- Kayıt sırasında ses düğmesinin kapatılması.
- Kaydedilen müzik diskinin çıkarılması.
- "REC settings" (Kayıt ayarları) ekranında "Auto REC" (Otomatik kayıt) seçeneğinin "On" (Açık) konumundan "Off" (Kapalı) konumuna getirilmesi.
- Otomatik kayıt sırasında "RPT" (Tekrar), "RAND" (Rastgele) ya da "SCAN" (Tara) hızlı ileri alma ya da geri sarma yaparken ya da parça değiştirirken kullanıldığında.
- Kaydedilmekte olan parçanın boyutu mevcut sabit disk alanını aşması durumunda.

Kayıt sırasında ve sonrasındaki bilgiler

- Manuel kayıt sırasında "RPT" (Tekrar), "RAND" (Rastgele), "SCAN" (Tara) ve "Select" (Seç) kullanılamaz. Hızlı ileri alma ve geri sarma da kullanılamaz.
- REC (Kayıt) gösterilir.
- Kayıt edilirken veritabanındaki bir ada sahip olmayan parçalar için kayıt tarihi gösterilir.
- Parça aralığı olmadan bir CD'yi kayde−derken (bir canlı konser CD'si gibi), müzik verisi çalınırken seste kırılma olabilir.
- Kayıttan önce kaydı kontrol edin ve bunun sonrasında da kayıtlı içeriği kontrol edin.
- Tüm CD'ler için kayıt garanti edilemez.

Kaydedilebilecek CD'ler hakkında

- Müzik kütüphanesi SCMS (Seri Kopya Yönetim Sistemi) ile uyumludur. Dijital müzik CD'leri ya da bir CD-R ya da başka bir ortamdaki MP3 dosyalarının kopyası sabit diske kaydedilemez.
- Kayıt işlemi sadece 44,1 kHz, 16-bit-stereo PCM dijital ses verisini içeren bir CD ile mümkün olur.

(b) Müzik kütüphanesine kaydedilen bir parçanın dinlenmesi

Bu ekranı görüntülemek için "HDD AUX" (Sabit disk çıkış) ya da "AUDIO" (Müzik) düğmesine basın ve parçalar sabit diske kaydedildikten sonra "HDD" sekmesine dokunun. Seçili albümler otomatik olarak çalmaya başlayacaktır.

İSTENEN BİR ALBÜMÜN SEÇİLMESİ

"Album ▲": Buna dokunulması ile sonraki albüm gösterilecektir. Düğmeye basmayı bıraktığınızda, albümün ilk parçası başından itibaren çalınmaya başlar.

"Album ▼": Buna dokunulması ile önceki albüm gösterilecektir. Düğmeye basmayı bıraktığınızda, albümün ilk parçası başından itibaren çalınmaya başlar.

"Select" (Seçme) (Albüm için): Bu düğmeye dokunulduğunda, "Select album" (Albüm seç) ekranı gösterilecektir.

"Artist" (Sanatçı), "REC date" (Kayıt tarihi), "Genre" (Tarz) ya da "Playlist" (Çalma listesi)'ne göre istediğiniz albümü arayın.

İSTENEN PARÇANIN SEÇİLMESİ

"TUNE FILE" (Dosya Ayarlama) düğmesi: Albümdeki istenen parçaya doğrudan erişim için kullanın.

Dinlemekte olduğunuz albümdeki parçaların içinde yukarı ya da aşağı gezinmek için **"TUNE FILE"** (Dosya Ayarlama) düğmesini çevirin.

"Select" (Seçme) (Parça için): Bu düğmeye dokunulduğunda, "Select track" (Parça seç) ekranı gösterilecektir.

İstenilen parça adına dokunun.

DİĞER İŞLEVLER

"RPT" (Tekrarla): Dinlemekte olduğunuz parçanın ya da albümün otomatik olarak tekrarlanması için kullanın.

Bir parçanın tekrarlanması —
Parça çalarken, "RPT" (Tekrarla) öğesine kısa dokunun.

Ekranda "RPT" (Tekrarla) yazısı görünür. Parça bittiğinde, müzik kütüphanesi otomatik olarak parçanın başına döner ve parçayı tekrar çalar. İptal etmek için, **"RPT"** (Tekrarla) öğesine bir kez daha dokunun.

Bir albümün tekrarlanması —
Albüm yürütülürken, ekranda "ALB.RPT" (Albümü Tekrarla) görünene kadar "RPT" (Tekrarla) öğesine basılı tutun.

Albüm bittiğinde, müzik kütüphanesi otomatik olarak albümün başına döner ve albümü tekrar çalar. İptal etmek için, **"RPT"** (Tekrarla) öğesine bir kez daha dokunun.

"RAND" (Rastgele): Dinlemekte olduğunuz albümün ya da tüm albümlerin otomatik ve rastgele seçimi için kullanın.

Bir albümdeki parçaların rastgele sırada yürütülmesi —
Parça çalarken, "RAND" (Rastgele) öğesine kısa dokunun.

Ekranda "RAND" (Rastgele) yazısı görünür. Sistem dinlemekte olduğunuz albümden bir parçayı seçer. İptal etmek için, **"RAND"** (Rastgele) öğesine bir kez daha dokunun.

Bir albümdeki tüm parçaların rastgele sırada yürütülmesi —
Albüm yürütülürken, ekranda "ALB.RAND" (Rastgele albüm) görünene kadar "RAND" (Rastgele) öğesine basılı tutun.

Sistem tüm albümlerdeki bir parçayı seçer. İptal etmek için, **"RAND"** (Rastgele) öğesine bir kez daha dokunun.

"SCAN" (Tara): Albüm ya da albümlerdeki istenilen parçaların otomatik taranması için bunu kullanın.

İstenen parçayı arama —
Albüm çalarken, "SCAN" (Tara) öğesine kısa dokunun.

Ekranda "SCAN" (Tara) yazısı görünür. Müzik kütüphanesi 10 saniye süreyle bir sonraki parçayı çalar, ardından taramaya devam eder. Bir parça seçmek için, **"SCAN"** (Tara) öğesine bir kez daha dokunun. Müzik kütüphanesi albümün sonuna gelirse, birinci parçadan taramayı sürdürecektir. Tüm parçalar tarandıktan sonra normal çalmaya devam edilir.

İstenen albümü arama —
Albüm yürütülürken, ekranda "ALB.SCAN" (Albümü Tara) görünene kadar "SCAN" (Tara) öğesine basılı tutun.

Her albümün başlangıcındaki parça 10 saniye süreyle yürütülür. Seçtiğiniz parçayı dinlemeye devam etmek için, **"SCAN"** (Tara) öğesine bir kez daha dokunun. Tüm albümler bir kez tarandıktan sonra, normal çalma işlemi devam eder.

(c) Müzik kütüphanesine kayıtlı verilerin düzenlenmesi

Kaydedilen albümler ve parçalar silinebilir ve parça bilgileri Gracenote Medya Veritabanından (CDDB) düzenlenebilir ya da alınabilir. Çalma listeleri silinebilir ve düzenlenebilir. Veriler sürüş sırasında düzenlenemez.

- **Bir albümün silinmesi**

1. "HDD" ekranında "Options" (Seçenekler) öğesine dokunun.

2. "Sound library settings" (Müzik kütüphanesi ayarları) ekranında "All albums" (Tüm albümler) öğesine dokunun.



3. "Delete albums" (Tüm albümler) öğesine dokunun.

4. Silmek istediğiniz albümü aramak için, "Artist" (Sanatçı) sekmesine dokunun ve istenilen sanatçıyı seçin. (Albüm "REC date" (Kayıt tarihi) ya da "Genre" (Tarz) öğesine göre aranabilir.)

5. Seçili sanatçının albüm listesi görüntüdüğünde silmek istediğiniz albümü seçin.

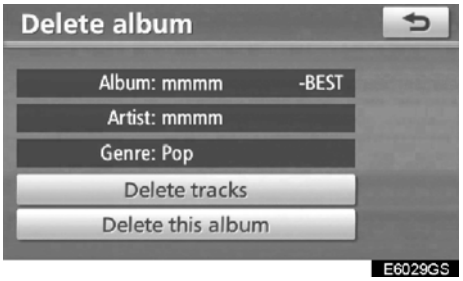

6. "Delete this album" (Bu albümü sil) öğesine dokunun.

- **Bir albümün düzenlenmesi**



1. "Albums" (Albümler) ekranında "Edit albums" (Albümleri düzenle) öğesine dokunun.



2. "Artist" (Sanatçı), "REC date" (Kayıt tarihi) ya da "Genre" (Tarz) öğesine göre albümü arayın.

3. Düzenlemek istediğiniz albümü seçin.

ALBÜM İSMİNİN DEĞİŞTİRİLMESİ



1. "Album" için "Edit" (Düzenle) öğesine dokunun.

2. Adı girin ve "OK" öğesine dokunun.

SANATÇI İSMİNİN DEĞİŞTİRİLMESİ

- **Manuel olarak**



1. "Artist" (Sanatçı) için "Edit" (Düzenle) öğesine dokunun.



2. "Edit artist name" (Sanatçı ismini düzenle) ekranında "Manual input" (Manuel giriş) öğesine dokunun.

3. Sanatçı adını girin ve "OK" öğesine dokunun.

- **Listeden seç**



1. "Edit artist name" (Sanatçı ismini düzenle) ekranında "Select from list" (Listeden seç) öğesine dokunun.

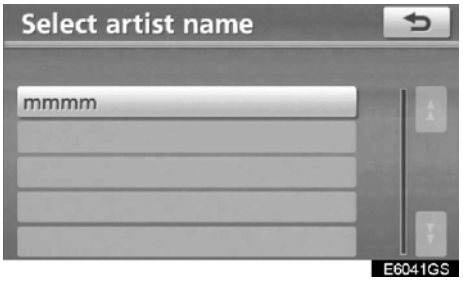

2. Sanatçı ismine dokunun.

TARZIN DEĞİŞTİRİLMESİ



1. "Genre" (Tarz) için "Edit" (Düzenle) öğesine dokunun.

2. Tarzın adını girin.

PARÇA ADININ DEĞİŞTİRİLMESİ

1. "Edit album" (Albüm düzenle) ekranında "Edit track name" (Parça adını düzenle) öğesine dokunun.

2. Düzenlemek istediğiniz parçanın adına dokunun.

3. Parça adını girin.

Gracenote Medya Veritabanından (CDDB) BİLGİLERİN ALINMASI

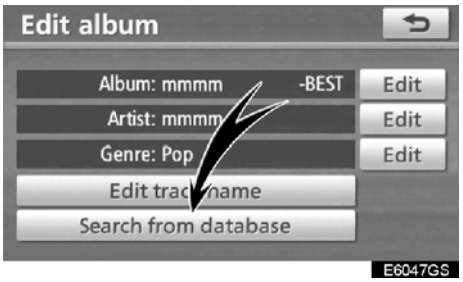

1. "Search from database" (Veritabanından arama) öğesine dokunun.



2. Arama sonucunuzda birden fazla albüm varsa birisini seçin.

3. Gösterilen bilgiler doğru ise, "OK" öğesine dokunun.

- **Bir çalma listesinin oluşturulması**

"Playlist" (Çalma listesi), müzik kütüphanesinde kayıtlı parçalardan favori parçalarınızı toplayabilmenizi ve bunları favori olarak düzenleyebilmenizi sağlayan bir fonksiyondur.

1. "Sound library settings" (Müzik kütüphanesi ayarları) ekranında "Playlists" (Çalma listeleri) öğesine dokunun.

2. "New playlist" (Yeni çalma listesi) öğesine dokunun.

3. Çalma listesinin adını girin ve "OK" öğesine dokunun.

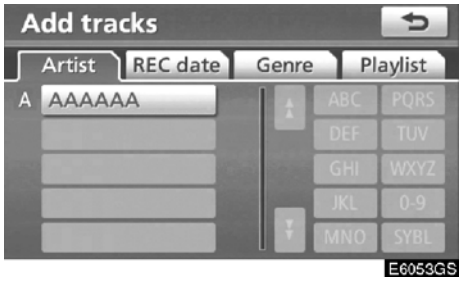

4. "Artist" (Sanatçı), "REC date" (Kayıt tarihi), "Genre" (Tarz) ya da "Playlist" (Çalma listesi) öğesine göre istediğiniz albümü arayın.

5. Eklemek istediğiniz parçayı içeren albümü seçin.

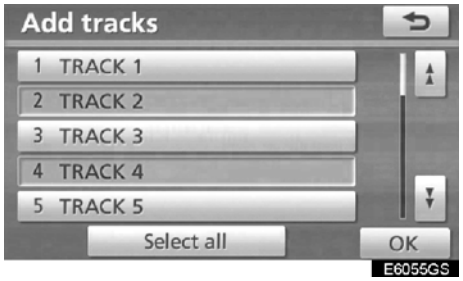

6. Eklemek istediğiniz parçayı seçin ya da "Select all" (Tümünü seç) ve ardından "OK" öğesine dokunun.

7. Başka parçalar eklemek için "Yes" (Evet) öğesine dokunun. İşlemi tamamlamak için "No" (Hayır) öğesine dokunun. "Yes" (Evet) için 5 ila 7 arası adımları tekrarlayın.

- **Bir çalma listesinin düzenlenmesi**

Çalma listesi adının değiştirilmesi, parçaların eklenmesi ve silinmesi ve çalma listesindeki parça sırasının değiştirilmesi gibi işlemler yapılabilir.

ÇALMA LİSTESİ ADININ DEĞİŞTİRİLMESİ

1. "Playlists" (Çalma listeleri) ekranında "Edit playlists" (Çalma listelerini düzenle) öğesine dokunun.

2. Düzenlemek istediğiniz çalma listesinin adını seçin.

3. "Name" (Ad) için "Edit" (Düzenle) öğesine dokunun.

4. Çalma listesi adını girin ve "OK" öğesine dokunun.

PARÇALARIN EKLENMESİ

1. "Edit playlist" (Çalma listesi düzenle) ekranında "Add tracks" (Parçaları ekle) öğesine dokunun.

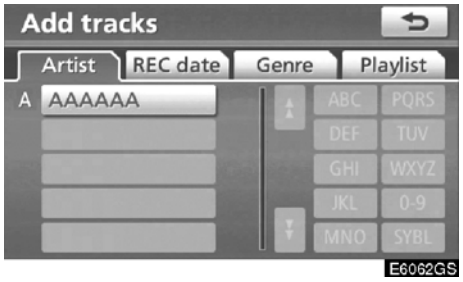

2. "Artist" (Sanatçı), "REC date" (Kayıt tarihi), "Genre" (Tarz) ya da "Playlist" (Çalma listesi) öğesine göre albümü arayın.

3. "Add tracks-Select album" (Parça ekle-Albüm seç) ekranında albümü seçin.

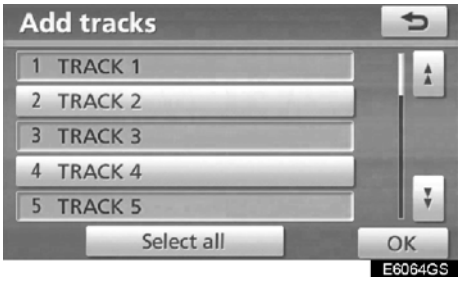

4. Eklemek istediğiniz parçayı seçin ya da "Select all" (Tümünü seç) ve ardından "OK" öğesine dokunun.

ÇALMA LİSTESİNİN SİLİNMESİ

1. "Edit playlist" (Çalma listesi düzenle) ekranında "Delete playlist" (Çalma listesini sil) öğesine dokunun.

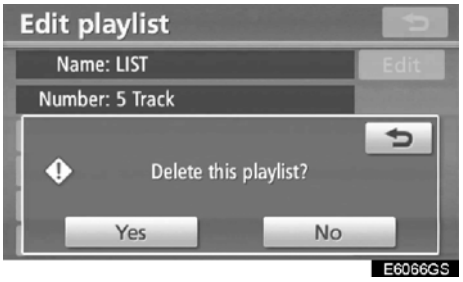

2. Çalma listesini silmek için, "Yes" (Evet) öğesine dokunun.

PARÇALARIN ÇIKARILMASI

1. "Edit playlist" (Çalma listesi düzenle) ekranında "Remove tracks" (Parçaları çıkar) öğesine dokunun.



2. Çıkarmak istediğiniz parçaları seçin ya da "Select all" (Tümünü seç) öğesine dokunun.

3. Parçaları çıkarmak için "Yes" (Evet) öğesine dokunun.

PARÇALARIN YENİDEN SIRALANMASI

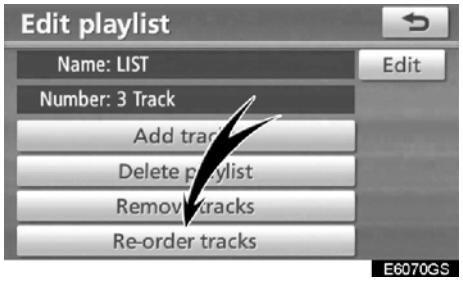

1. "Edit playlist" (Çalma listesi düzenle) ekranında "Re-order tracks" (Parçaları yeniden sırala) öğesine dokunun.

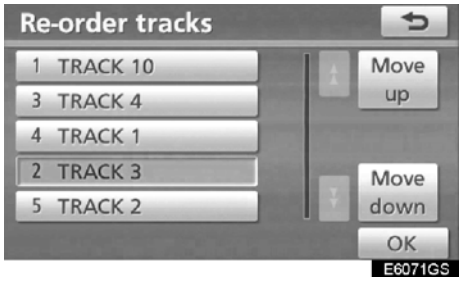

2. Sırasını değiştirmek istediğinizi parçaları seçin, "Move up" (Yukarı taşı) ya da "Move down" (Aşağı taşı) ve ardından "OK" öğesine dokunun.

- **Mevcut albümün düzenlenmesi**

Çalışmakta olan albüm düzenlenebilir.

"Sound library settings" (Müzik kütüphanesi ayarları) ekranında "Current album" (Mevcut albüm) öğesine dokunun.

- **Albüm çalınmaktayken**

Albüm düzenlenebilir. Bkz. "● Bir albümün silinmesi", sayfa 179 ve "● Bir albümün düzenlenmesi", sayfa 180.

- **Çalma listesi çalınmaktayken**

Çalma listesi düzenlenebilir. Bkz. "● Bir çalma listesinin oluşturulması", sayfa 183 ve "● Bir çalma listesinin düzenlenmesi", sayfa 185.

- **Sabit disk bilgilerinin kontrol edilmesi**

Gracenote Medya Veritabanı (CDDB) sürümü ve sabit disk alanı kontrol edilebilir.

1. "Sound library settings" (Müzik kütüphanesi ayarları) ekranında "Hard drive information" (Sabit disk bilgileri) öğesine dokunun.

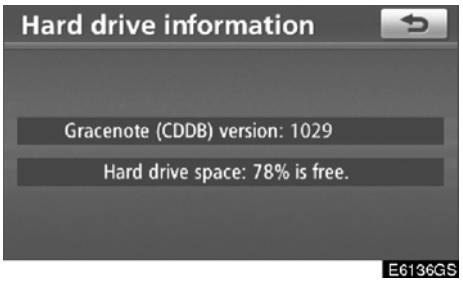

Bu ekranda veritabanı sürümünü ve sabit disk alanını kontrol edin.

(d) Müzik kütüphanesi bilgileri

VERİTABANI

Bir müzik diski çalınırken ya da kaydedilirken, sistem sabit diskte saklı olan veritabanından albümü, sanatçıyı, tarzı ve başlık adlarını arayacaktır. Veritabanında bilgi varsa, müzik diski için otomatik olarak bilgi sağlanacaktır. Sistem, Gracenote Medya Veritabanını (CDDB) kendi veritabanı olarak kullanır.

Veritabanı hakkında

- Verilen bilgiler gerçek bilgilerden farklı olabilir.
- Gracenote Müzik Tanıma Hizmetinin (CDDB) verdiği bilgilerin %100 doğruluğu garanti edilemez.
- Veritabanı sürümü numarasını kontrol etmek için, bkz. "● Sabit disk bilgilerinin kontrol edilmesi", sayfa 189.
- Gracenote Medya Veritabanının (CDDB) güncellenmesi hakkında bilgiler için, yetkili Toyota bayisine başvurun.

Sabit diskte kayıtlı veriler hakkında

- Sabit diske kayıtlı veriler telif hakkı sahibinin izni olmadan kullanılamaz. Veriler sadece kişisel kullanıma yöneliktir.
- Veriler, oldukça etkin bir sıkıştırma metodu ile kaydedilir, bu yüzden müzik ses cihazına bağlı olarak orijinalden biraz farklı gelebilir.
- MP3 dosyalarının saklandığı ortamdan (CD-R'lar gibi) müzik kütüphanesine kayıt yapmak mümkün değildir.
- Parça aralığı olmadan bir CD'yi kaydederken (bir canlı konser CD'si gibi), müzik verisi çalınırken seste kırılma olabilir.
- Toyota, kaydedilemeyen içerik ya da navigasyon sistemi arızasından ötürü kayıtlı verilerin kaybından sorumlu tutulamaz.
- Müşteri tarafından bu navigasyon sistemine kaydedilen veriler navigasyon sisteminden çıkarılamaz ve bu servis kabul edilemez.
- Bu navigasyon sistemine müşteri tarafından kaydedilen veriler için onarım ya da servis sırasında garanti verilemez. Müşteri tarafından kaydedilmiş olan kayıp veriler için garanti verilemez.
- Telif haklarından ötürü, müzik kütüphanesine kayıtlı müzik verileri onarım ya da servis sırasında yedeklenemez.

Gracenote Medya Veritabanı (CDDB) hakkında

Müzik tanıma teknolojisi ve ilgili veriler Gracenote® tarafından sağlanmıştır. Gracenote, müzik tanıma teknolojisi ve ilgili içeriğin dağıtımında endüstri standardıdır. Bilgi için, www.gracenote.com sitesine başvurunuz.

CD ve müziğe ilişkin veriler Gracenote, Inc. tarafından sağlanmıştır, telif hakkı © 2000-2008 Gracenote. Gracenote Software, telif hakkı © 2000-2008 Gracenote. Bu ürün ve hizmetler aşağıdaki bir veya birkaç ABD patentini içerebilir: Patentler: #5,987,525; #6,061,680; #6,154,773, #6,161,132, #6,230,192, #6,230,207, #6,240,459, #6,330,593 ve diğer patentler yayımlanmış ya da beklemede. ABD Patenti #6,304,523 için Open Globe, Inc. tarafından sağlanan lisans altında bazı hizmetler sunulmaktadır.

Gracenote ve CDDB, Gracenote'un tescilli ticari markalarıdır. Gracenote logosu ve logo tipi ile "Powered by Gracenote" logosu, Gracenote'un ticari markalarıdır.

gracenote

Son Kullanıcı Lisans Sözleşmesi
BU ÜRÜNÜN KULLANIMI, AŞAĞIDAKİ ŞARTLARIN KABULÜNÜ GEREKLİ KILAR.

Gracenote® Son Kullanıcı Lisans Sözleşmesi

Sürüm 20061005

Bu uygulama ya da cihaz, Emeryville, California'da bulunan Gracenote, Inc.'ın ("Gracenote") yazılımını içerir. Gracenote'un ("Gracenote Yazılımı") sunduğu yazılım, bu uygulamanın disk ve/veya dosya tanımlamasını yapmasını ve çevrim içi sunucular ya da gömülü veritabanlarından (genel olarak "Gracenote Sunucuları") ad, sanatçı, parça ve başlık bilgisi gibi ("Gracenote Verisi") müzikle alakalı verileri elde etmeyi ve diğer fonksiyonları gerçekleştirmeyi sağlar. Gracenote Verisini sadece bu uygulama ya da cihazın özel Son Kullanıcı işlevleri ile kullanabilirsiniz.

Gracenote Verileri, Gracenote Yazılımı ve Gracenote Sunucularını ticari olmayan kişisel ihtiyaca yönelik kullanacağınızı kabul edersiniz. Gracenote Yazılımını ya da herhangi bir Gracenote Verisini üçüncü tarafa atama, kopyalama veya aktarma yapmayacağınızı kabul edersiniz. BURADA AÇIKÇA İZİN VERİLMEDİĞİ SÜRECE, GRACENOTE VERİSİNİ, GRACENOTE YAZILIMINI YA DA GRACENOTE SUNUCULARINI KULLANMAYACAĞINIZI YA DA İSTİSMAR ETMEYECEĞİNİZİ KABUL EDERSİNİZ.

Bu kısıtlamalara uymamanız halinde, Gracenote Verileri, Gracenote Yazılımı ve Gracenote Sunucularını özel olmayan kullanım lisansınızın sona ereceğini kabul edersiniz. Lisansınız sona ererse, Gracenote Verileri, Gracenote Yazılımı ve Gracenote Sunucularının herhangi bir şekilde kullanımına son vermeyi kabul edersiniz. Gracenote, tüm mülkiyet haklarının yanında Gracenote Verileri, Gracenote Yazılımı ve Gracenote Sunucularındaki tüm haklarını saklı tutar. Hiçbir koşul altında, Gracenote sağladığınız herhangi bir bilgi karşılığında size ödeme yapma yükümlülüğü taşımaz. Gracenote, Inc.'ın kendi ismi ile bu Anlaşma altında size karşı haklarını savunabileceğini kabul edersiniz.

Gracenote servisi, istatistiki amaçlar için sorguları izlemek amacıyla özel bir tanımlayıcı kullanır. Rastgele atanmış nümerik tanımlayıcının amacı Gracenote servisinin kim olduğunuzu bilmeden sorguları saymasını sağlamaktır. Daha fazla bilgi için, Gracenote servisinin Gracenote Gizlilik İlkesi web sayfasını ziyaret edin.

Gracenote Yazılımı ve Gracenote Verisinin her öğesi "OLDUĞU GİBİ" size lisanslanmıştır. Gracenote açık ya da zımni olarak Gracenote sunucularındaki Gracenote verisinin doğruluğuna ilişkin herhangi bir ifadede bulunmaz ya da garanti vermez. Gracenote, verileri Gracenote Sunucularından silme ya da uygun gördüğü yerde veri kategorilerini değiştirme hakkını saklı tutar. Gracenote Yazılımı ya da Gracenote Sunucularının hatasız olduğuna ya da Gracenote Yazılımı ya da Gracenote Sunucularının kesintiye uğramayacağına dair bir garanti verilemez. Gracenote, gelecekte sunabileceği yeni gelişmiş ya da ilave veri tiplerini size sağlamak zorunda değildir ve hizmetlerini herhangi bir anda durdurabilir.

GRACENOTE TİCARETE VE BELİRLİ BİR AMACA UYGUNLUK, ÜNVAN VE HAK İHLALİNE YÖNELİK GARANTİLERİ DE İÇEREN ANCAK BUNUNLA SINIRLI KALMAYAN AÇIK YA DA ZIMNİ TÜM GARANTİLERİ REDDEDER. GRACENOTE, GRACENOTE YAZILIMINI YA DA HERHANGİ BİR GRACENOTE SUNUCUSUNU KULLANMANIZ YOLUYLA ELDE EDİLECEK SONUÇLARA İLİŞKİN GARANTİ VERMEZ. HİÇBİR DURUMDA, GRACENOTE SONUCA BAĞLI VEYA TESADÜFİ HASARLAR YA DA HERHANGİ BİR KAR VEYA GELİR KAYBINDAN ÖTÜRÜ SORUMLU TUTULAMAZ.

© Gracenote 2008

— Bluetooth® müzik kullanımı

Bluetooth® müzik sistemi, kablosuz iletişim yoluyla kullanıcıların taşınabilir müzik çalardaki müziği araç içinde dinleyebilmesini sağlar.

Bu müzik sistemi, kablo olmadan taşınabilir müziği çalabilen Bluetooth® kablosuz veri sistemini destekler. Taşınabilir müzik çalarınız Bluetooth®'u desteklemiyorsa, Bluetooth® müzik sistemi çalışmayacaktır.

BİLGİLENDİRME

Taşınabilir müzik çalarların Bluetooth® müzik sistemine bağlantı için aşağıdaki özelliklere uyması gerekir. Ancak, taşınabilir müzik çaların tipine bağlı olarak bazı fonksiyonların sınırlı olabileceğini de dikkate alın.

- ***Bluetooth® Özellikleri***

  Sür. 1.1 ya da üzeri
  (Önerilen) Sürüm 2.0+EDR ya da üzeri)
- ***Profil***
  - ***A2DP (İleri Seviye Ses Dağılım Profili)***

    Sür.1.0
  - ***AVRCP (Ses/Video Uzaktan Kontrol Profili)***

    Sür. 1.0 ya da üzeri
    (Önerilen) Sürüm 1.3 ya da üzeri)

Bluetooth®

Bluetooth, Bluetooth SIG, Inc.'ın ticari bir markasıdır.

⚠ DİKKAT

Sürüş sırasında oynatıcının kumandalarıyla oynamayın ya da Bluetooth® müzik sistemine bağlantı yapmayın.

UYARI

Taşınabilir müzik çalarınızı araç içinde bırakmayın. Özellikle, araç içindeki yüksek sıcaklıklar taşınabilir müzik çalara zarar verebilir.

BİLGİLENDİRME

- ***Aşağıdaki koşullarda, sistem çalışmayabilir.***
  - ***Taşınabilir müzik çalar kapalı olduğunda.***
  - ***Taşınabilir müzik çalar takılı olmadığında.***
  - ***Taşınabilir müzik çaların pili zayıf olduğunda.***

  Sisteme takılı taşınabilir müzik çalara bağlı olarak, belli işlevler kullanılamayabilir.
- ***Bluetooth® ses sistemi çalışırken telefon bağlantısı biraz zaman alabilir.***

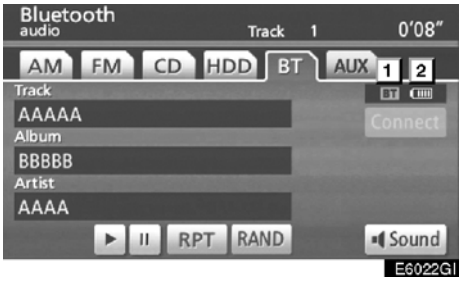

1 Bluetooth® bağlantısının durumunu belirtir.

"Mavi" Bluetooth® ile mükemmel bağlantıyı belirtir.

"Sarı" Bluetooth® ile kötü bağlantıyı belirtir ve ses kalitesinin bozulmasına yol açar.

: Bluetooth ® bağlantısı yok

2 Kalan pil şarjını belirtir.

Boş ← → **Dolu**

Kalan şarj miktarı Bluetooth® bağlanmaktayken gösterilmez. Kalan pil şarjı miktarı taşınabilir müzik çalarınız bu özelliğe sahipse gösterilir.

Kalan miktar her zaman taşınabilir müzik çalarınızdan biri ile alakalı değildir.

Bu sistemin bir şarj işlevi yoktur.

Bluetooth® bağlantısı için bir anten ekranda bulunmaktadır. Bluetooth® taşınabilir müzik çaları aşağıdaki koşullar da kullandığınızda Bluetooth® bağlantısı gösterimi sarı olabilir ve sistem çalışmayabilir.

- Taşınabilir müzik çalarınız ekranı görmemektedir (koltuğun arkasında ya da torpido bölmesi ve konsol bölmesi içerisinde).
- Taşınabilir müzik çalarınız metal cisimlerle temas etmektedir ya da üzeri bu tip malzemeyle örtülüdür.

Bluetooth® taşınabilir müzik çaları, "Mavi" gösterimin olduğu bir yere koyun.

Bluetooth® müzik sistemi takıldığında taşınabilir müzik çalar bilgisi kaydedilir. Aracınızı başkasına devrettiğinizde, taşınabilir müzik çalarınızı çıkarın. (bkz. "(b) Bluetooth® müzik çaların kaldırılması", sayfa 274.)

(a) Bir Bluetooth® ses sisteminin bağlanması

Bluetooth® ses sistemini kullanmak için, taşınabilir müzik çalarınızı sisteme tanıtmanız gerekir. Bunu kaydettikten sonra, aracın müzik sisteminden müziğinizin keyfini çıkarabilirsiniz. (Bkz. "—Bluetooth® sesinin ayarlanması", sayfa 273.)

Taşınabilir müzik çaların çalıştırma prosedürleri için, taşınabilir müzik çalarınız ile birlikte gelen kullanıcı el kitabına bakın.

- **Bağlantı metodu "Araçtan" olduğunda.**
  - **Otomatik bağlantı açıldığında**

    Akıllı giriş ve çalıştırma sistemli araçlar:

    Taşınabilir müzik çalar bağlantı için beklemedeyken, Motor Çalıştırma/Durdurma düğmesi ACCESSORY (Aksesuar) ya da IGNITION ON (Kontak açık) modunda olduğunda otomatik olarak bağlanacaktır.

    Akıllı giriş ve çalıştırma sistemi olmayan araçlar:

    Taşınabilir müzik çalar bağlantı için beklemedeyken, kontak "ACC" (Aksesuar) ya da "ON" (Açık) konumunda olduğunda otomatik olarak bağlanacaktır.

- **Otomatik bağlantı kapatıldığında**

  Aşağıdaki prosedür ile uyumlu şekilde taşınabilir müzik çaları manuel olarak bağlayın.

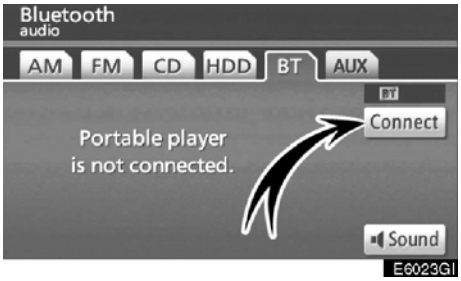

"Connect" (Bağlan) öğesine dokunun.

Bağlantı kurulduğunda, bu ekran gösterilir. Artık taşınabilir müzik çaları kullanabilirsiniz.

Bu ekran, bağlantı koptuğunda gösterilecektir.

- **Bağlantı metodu "Taşınabilir Müzik Çalardan" olduğunda**

Taşınabilir müzik çaları çalıştırın ve bunu Bluetooth® müzik sistemine bağlayın. Taşınabilir müzik çaların çalıştırma prosedürleri için, taşınabilir müzik çalarınız ile birlikte gelen kullanıcı el kitabına bakın.

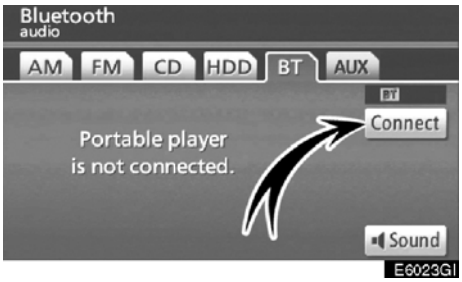

"Connect" (Bağlan) öğesine dokunun.

Taşınabilir müzik çaları Bluetooth® müzik sistemine bağlayın.

Bu ekran, bağlantı kurulduğunda gösterilecektir.

- **Bluetooth® müziğin yeniden bağlanması**

Akıllı giriş ve çalıştırma sistemli araçlar:

Motor Çalıştırma/Durdurma düğmesi, ACCESSORY (Aksesuar) ya da IGNITION ON (Kontak açık) modundayken Bluetooth® ağı ile bağlantının zayıf olması sonucunda taşınabilir müzik çalar bağlantısı koparsa, sistem taşınabilir müzik çaları otomatik olarak yeniden bağlar. Bu durumda, bağlantı sonucu gösterilmez.

Akıllı giriş ve çalıştırma sistemi olmayan araçlar:

Kontak "ACC" (Aksesuar) ya da "ON" (Açık) konumundayken Bluetooth® ağı ile bağlantının zayıf olması sonucunda taşınabilir müzik çalar bağlantısı koparsa, sistem taşınabilir müzik çaları otomatik olarak yeniden bağlar. Bu durumda, bağlantı sonucu gösterilmez.

Bluetooth® bağlantısının taşınabilir müzik çalarınızı kapatmanız nedeniyle kesilmesi durumunda bu ortaya çıkmaz.
Aşağıdaki yöntemlerle yeniden bağlayın.

- **Taşınabilir müzik çaları yeniden seçin.**
- **Taşınabilir müzik çaları tanıtın.**

(b) Bir Bluetooth®müzik sisteminin çalınması

- **Bluetooth® müzik sisteminin çalınması ve duraklatılması**

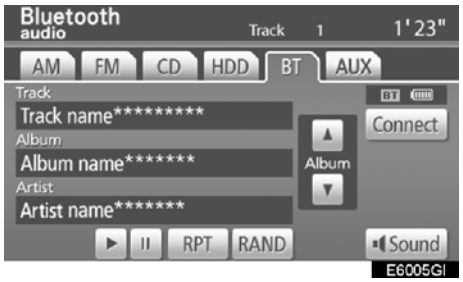

Bu ekranı açmak için "HDD AUX" ya da "AUDIO" (Müzik) düğmesine basın ve Bluetooth® müzik çalar bağlı durumdaysa "BT" sekmesine dokunun.

▶ öğesine dokunduğunuzda müzik duyulmaya başlanacaktır.

⏸ öğesine dokunduğunuzda müzik durak-layacaktır.

▶ öğesine dokunduğunuzda müzik tekrar duyulmaya başlanacaktır.

Sisteme takılı taşınabilir müzik çalara bağlı olarak, duraklatılmış haldeyken ⏸ öğesine dokunulduğunda müzik çalmaya başlayabilir.

Diğer taraftan, çalma sırasında ▶ öğesine dokunulduğunda müzik duraklatılabilir.

Taşınabilir müzik çaların tipine bağlı olarak bazı başlıklar ve kontroller görünmeyebilir.

- **İstenen parçanın seçilmesi**

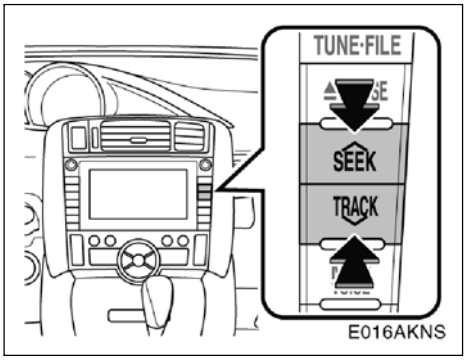

"SEEK/TRACK" (Arama/Parça) düğmesi: İstenen parçaya doğrudan erişim için kullanın.

"SEEK/TRACK" (Arama/Parça) düğmesinin iki tarafından birine basın ve istenen parça numarası ekranda görünene kadar tekrarlayın. Düğmeye basmayı bıraktığınızda, taşınabilir müzik çalar seçilen parçayı başından itibaren çalmaya başlar.

Hızlı ileri alma:
Cihazı hızlı ileri almak için **"SEEK/TRACK"** (Arama/parça) seçeneğine ait "∧" düğmesine basın. Düğmeyi serbest bıraktığınızda, taşınabilir müzik çalar bu konumdan çalmayı sürdürecektir.

Geri alma:
Oynatıcıyı geri almak için **"SEEK/TRACK"** (Arama/parça) seçeneğine ait "∨" düğmesine basın. Düğmeyi serbest bıraktığınızda, müzik çalar çalmayı sürdürecektir.

BİLGİLENDİRME
Bazı bağlı taşınabilir müzik çalarlar da, fonksiyon uyumsuzluğu nedeniyle kullanım mümkün olmaz.

- **İstenen bir albümün seçilmesi**



"Album ▲": Bir sonraki albüme gitmek için bu düğmeye dokunun.

"Album ▼": Bir önceki albüme gitmek için bu düğmeye dokunun.

BİLGİLENDİRME
Sisteme takılı taşınabilir müzik çalara bağlı olarak, belli işlevler kullanılamayabilir.

- **Diğer işlevler**

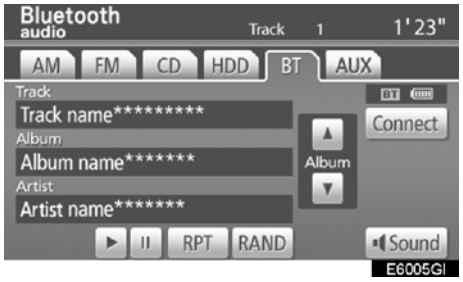

"RPT" (Tekrarla): Dinlemekte olduğunuz dosyanın otomatik olarak tekrarlanması için kullanın.

Bir parçanın tekrarlanması —

Dosya çalarken, "RPT" (Tekrarla) öğesine kısa dokunun.

Ekranda "RPT" (Tekrarla) yazısı görünür. Parça bittiğinde, oynatıcı otomatik olarak parçanın başına döner ve parçayı tekrar çalar. İptal etmek için, **"RPT"** (Tekrarla) öğesine bir kez daha dokunun.

"RAND" (Rastgele): Dinlemekte olduğunuz albümden otomatik ve rastgele parça seçimi için bunu kullanın.

Bir albümdeki parçaların rastgele sırada yürütülmesi —

Parça çalarken, "RAND" (Rastgele) öğesine kısa dokunun.

Ekranda "RAND" (Rastgele) yazısı görünür. Sistem dinlemekte olduğunuz albümden bir parçayı seçer. Bu işlevi iptal etmek için, **"RAND"** (Rastgele) öğesine bir kez daha dokunun.

BİLGİLENDİRME
Sisteme takılı taşınabilir müzik çalara bağlı olarak, belli işlevler kullanılamayabilir.

DECLARATION OF CONFORMITY
Directive 1999/5/EC(R&TTE)

Manufacturer or
Authorized representative : ***AISIN AW CORPORATION***

Address : ***6-18 Harayama, Oka-cho, Okazaki, Aichi, Japan***

We declare on our sole responsibility, that the following product :

- Kind of equipment : ***Car Navigation System***

- Type-designation : ***EA08A09***

is compliance with the essential requirement of § 3 of the R&TTE.

-Health and safety requirements pursuant to § 3(1)a :
Applied Standard(s) or other means of providing conformity:
IEC 60950-1 : 2001, First Edition and
EN60950-1 : 2001 +A11 : 2004

-Protection requirements concerning EMC § 3(1)b:
Applied Standard(s) or other means of providing conformity:
EN 300 440-1 V1.3.1 : 2001-09
EN 300 440-2 V1.1.2 : 2004-07
EN 301 489-1 V1.6.1 : 2005-09
EN 301 489-3 V1.4.1 : 2002-08
EN 301 489-17 V1.2.1 : 2002-08
EN 300 328 V1.7.1 : 2006-10

-Measures for the effective use of the Radio frequency spectrum § 3(2):
Applied Standard(s) or other means of providing conformity:
EN 300 220-1 V2.1.1 :2006-04
EN300 220-2 V2.1.2 :2007-06

CE Marking ;

CE

Japan 05.2008
Place and date of issue

AISIN AW CORPORATION tímto prohlašuje, že tento EA08A09 je ve shodě se základními požadavky a dalšími příslušnými ustanoveními směrnice 1999/5/ES.

Undertegnede AISIN AW CORPORATION erklærer herved, at følgende udstyr EA08A09 overholder de væsentlige krav og øvrige relevante krav i direktiv 1999/5/EF.

Hiermit erklärt AISIN AW CORPORATION , dass sich das Gerät EA08A09 in Übereinstimmung mit den grundlegenden Anforderungen und den übrigen einschlägigen Bestimmungen der Richtlinie 1999/5/EG befindet.

Käesolevaga kinnitab AISIN AW CORPORATION seadme EA08A09 vastavust direktiivi 1999/5/EÜ põhinõuetele ja nimetatud direktiivist tulenevatele teistele asjakohastele sätetele.

Hereby, AISIN AW CORPORATION , declares that this EA08A09 is in compliance with the essential requirements and other relevant provisions of Directive 1999/5/EC.

Por medio de la presente AISIN AW CORPORATION declara que el EA08A09 cumple con los requisitos esenciales y cualesquiera otras disposiciones aplicables o exigibles de la Directiva 1999/5/CE.

ΜΕ ΤΗΝ ΠΑΡΟΥΣΑ AISIN AW CORPORATION ΔΗΛΩΝΕΙ ΟΤΙ EA08A09 ΣΥΜΜΟΡΦΩΝΕΤΑΙ ΠΡΟΣ ΤΙΣ ΟΥΣΙΩΔΕΙΣ ΑΠΑΙΤΗΣΕΙΣ ΚΑΙ ΤΙΣ ΛΟΙΠΕΣ ΣΧΕΤΙΚΕΣ ΔΙΑΤΑΞΕΙΣ ΤΗΣ ΟΔΗΓΙΑΣ 1999/5/ΕΚ.

Par la présente AISIN AW CORPORATION déclare que l'appareil EA08A09 est conforme aux exigences essentielles et aux autres dispositions pertinentes de la directive 1999/5/CE.

Con la presente AISIN AW CORPORATION dichiara che questo EA08A09 è conforme ai requisiti essenziali ed alle altre disposizioni pertinenti stabilite dalla direttiva 1999/5/CE.

Ar šo AISIN AW CORPORATION deklarē, ka EA08A09 atbilst Direktīvas 1999/5/EK būtiskajām prasībām un citiem ar to saistītajiem noteikumiem.

Šiuo AISIN AW CORPORATION deklaruoja, kad šis EA08A09 atitinka esminius reikalavimus ir kitas 1999/5/EB Direktyvos nuostatas.

Hierbij verklaart AISIN AW CORPORATION dat het toestel EA08A09 in overeenstemming is met de essentiële eisen en de andere relevante bepalingen van richtlijn 1999/5/EG.
Hawnhekk, AISIN AW CORPORATION , jiddikjara li dan EA08A09 jikkonforma mal-ħtiġijiet essenzjali u ma provvedimenti oħrajn relevanti li hemm fid-Dirrettiva 1999/5/EC.
Alulírott, AISIN AW CORPORATION nyilatkozom, hogy a EA08A09 megfelel a vonatkozó alapvetõ követelményeknek és az 1999/5/EC irányelv egyéb elõírásainak.
Niniejszym AISIN AW CORPORATION oświadcza, że EA08A09 jest zgodny z zasadniczymi wymogami oraz pozostałymi stosownymi postanowieniami Dyrektywy 1999/5/EC.
AISIN AW CORPORATION declara que este EA08A09 está conforme com os requisitos essenciais e outras disposições da Directiva 1999/5/CE.
AISIN AW CORPORATION izjavlja, da je ta EA08A09 v skladu z bistvenimi zahtevami in ostalimi relevantnimi določili direktive 1999/5/ES.
AISIN AW CORPORATION týmto vyhlasuje, že EA08A09 spĺňa základné požiadavky a všetky príslušné ustanovenia Smernice 1999/5/ES.
AISIN AW CORPORATION vakuuttaa täten että EA08A09 tyyppinen laite on direktiivin 1999/5/EY oleellisten vaatimusten ja sitä koskevien direktiivin muiden ehtojen mukainen.
Härmed intygar AISIN AW CORPORATION att denna EA08A09 står I överensstämmelse med de väsentliga egenskapskrav och övriga relevanta bestämmelser som framgår av direktiv 1999/5/EG.
Hér með lýsir AISIN AW CORPORATION yfir því að EA08A09 er í samræmi við grunnkröfur og aðrar kröfur, sem gerðar eru í tilskipun 1999/5/EC.
AISIN AW CORPORATION erklærer herved at utstyret EA08A09 er i samsvar med de grunnleggende krav og øvrige relevante krav i direktiv 1999/5/EF.

Müzik sistemi uzaktan kumandası— — Direksiyon üzerindeki düğmeler

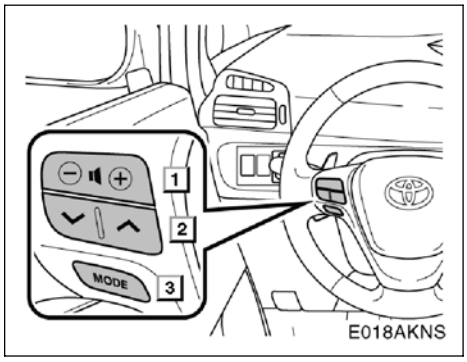

Müzik sisteminin bazı kısımları direksiyon üzerindeki düğmelerle ayarlanabilir.

Belli düğmeler, kontroller ve özelliklere ilişkin bilgiler aşağıda açıklanmıştır.

1 Ses kontrol düğmeleri

2 "∧" "∨" düğmeleri

3 **"MODE"** düğmesi

1 Ses kontrol düğmesi

Sesi artırmak için **"+"** düğmesine basın. Düğmeye basılırken ses artmayı sürdürür.

Sesi azaltmak için **"-"** kısmına basın. Düğmeye basılırken ses azalmayı sürdürür.

2 "∧" "∨" düğmeleri

Radyo

Bir kayıtlı istasyon seçmek için:
"∧" ya da **"∨"** düğmesine hızlıca basın ve bırakın. Sonraki kayıtlı istasyonu seçmek için bunu tekrar yapın.

Bir istasyon aramak için:
Bir bip sesi duyana dek **"∧"** ya da **"∨"** düğmesini basılı tutun. Sonraki istasyonu bulmak için bunu tekrar yapın. Arama modunda **"∧"** ya da **"∨"** düğmesine basarsanız, arama modu iptal olacaktır.

CD çalar ve Bluetooth® müzik çalar

Her iki yönde farklı bir parça, klasör ya da albüme atlamak için bu düğmeyi kullanın.

İstenen bir parçayı seçmek için:
Çalmak istediğiniz parça ayarlanana dek **"∧"** ya da **"∨"** düğmesine hızlıca basıp bırakın. Mevcut parçanın başına dönmek istiyorsanız, **"∨"** düğmesine bir kez hızlıca basın.

Müzik kütüphanesi ve MP3 (WMA)

Sonraki (önceki) klasör ya da albüm:
Bir bip sesi duyana dek **"∧"** ya da **"∨"** düğmesini basılı tutun.

3 "MODE" düğmesi

"MODE" (Mod) düğmesine her bastığınızda, sistem ses moduna geçiş yapar.

Müzik sistemini açmak için, **"MODE"** (Mod) düğmesine basın.

Müzik sistemini kapatmak için, bir bip sesi duyana dek **"MODE"** (Mod) düğmesini basılı tutun.

Müzik sistemi kullanım notları

UYARI

Doğru müzik sistemi kullanımını sağlamak için:

- ***Ses sistemi üzerine içecek dökmemeye özen gösterin.***
- ***CD çalar yuvasına uygun bir diskin haricinde başka bir şey sokmayın.***
- ***Aracın içinde ya da yanında cep telefonu kullanımı dinlediğiniz müzik sisteminin hoparlörlerinde parazite neden olabilir. Ancak, bu bir arızayı belirtmez.***

Radyo sinyallerinin alınması

Genellikle, radyo sinyallerinin alınmasında sorun yaşanması radyonuzda bir sorun olduğu anlamına gelmez — bu sadece araç dışındaki koşulların normal bir sonucudur.

Örneğin, yakındaki binalar ve arazi FM sinyali alımını etkileyebilir. Elektrik hatları ya da telefon kabloları AM sinyallerinde parazit oluşturabilir. Ve elbette, radyo sınırları sınırlı bir aralığa sahiptir ve bir istasyondan uzaklaştıkça sinyalde bu oranda zayıflayacaktır. Ayrıca, aracını hareket ettikçe alım koşulları sürekli değişim gösterir.

Burada, genellikle radyonuzda bir soruna işaret etmeyen genel alım sorunları verilmiştir:

FM

İstasyonun zayıflaması ve sapması — Genellikle, FM'in etkin aralığı yaklaşık 40 km'dir. Bu aralık dışında bulunulduğunda, radyo vericisine mesafenin artması ile artan oranda sinyalde zayıflama ve sapma ile karşılaşırsınız. Bunu genellikle bir bozulma izler.

Çoklu yol — FM sinyalleri yansırlar ve bu yolla anteninize aynı anda iki sinyalin gelmesi mümkün olur. Bu ortaya çıkarsa, birbirini iptal ederek anlık bir bozulma ya da sinyal kaybına neden olurlar.

Cansızlık ve dalgalanma — Bu durum, sinyaller binalar, ağaçlar veya diğer büyük cisimler ile engellendiğinde ortaya çıkar. Bas seviyesinin artırılması cansızlık ve dalgalanmayı azaltabilir.

İstasyonların değişmesi — Dinlemekte olduğunuz FM sinyali kesilir ya da zayıflarsa ve FM bandı yanında başka bir güçlü istasyon varsa, orijinal sinyal yeniden alınana dek radyonuz ikinci istasyona geçiş yapabilir.

AM

İstasyonun zayıflaması — AM yayınları, özellikle geceleyin üst atmosfer tarafından yansıtılır. Bu yansıtılan sinyaller, radyo istasyonundan doğrudan gelen sinyaller ile etkileşerek radyo istasyonunun değişimli olarak güçlü ve zayıf sesler vermesine neden olur.

İstasyonun karışması — Yansıtılan sinyal ile doğrudan bir radyo istasyonundan alınan sinyal hemen hemen aynı frekansta ise, birbirleriyle etkileşerek yayını duymayı güçleştirebilirler.

Cansızlaşma — AM, yüksek gerilim elektrik hatları, yıldırım ya da elektrik motorları gibi elektriksel parazit kaynaklarından kolayca etkilenir. Bunun sonucunda cansızlaşma ortaya çıkar.

MP3/WMA dosyaları

- MP3 (MPEG Audio Layer 3) ve WMA (Windows Media® Audio) ses sıkıştırma standartlarıdır.
- MP3/WMA müzik çalar, CD-ROM, CD-R ve CD-RW disklerdeki MP3 ve WMA dosyalarını çalabilir.

  Ünite, ISO 9660 seviye 1 ve seviye 2 ile Romeo ve Joliet dosya sistemiyle uyumlu disk kayıtlarını çalabilir.
- Bir MP3 ya da WMA dosyasını adlandırırken, uygun dosya uzantısını (.mp3 ya da .wma) ekleyin.
- MP3/WMA müzik çalar, MP3 ya da WMA dosyaları gibi .mp3 veya .wma uzantılı dosyaları çalar. Paraziti ve çalma hatalarını önlemek için uygun dosya uzantılarını kullanın.
- Müzik çalar, içerisinde açılmış birden fazla oturum bulunan CD'lerin yalnızca ilk oturumunu çalabilir.
- MP3 dosyaları ID3 Etiketi Sür. 1.0, Sür. 1.1, Sür. 2.2 ve Sür. 2.3 formatları ile uyumludur. Ünite, diğer formatlardaki disk başlığı, parça başlığı ve sanatçı adını gösteremez.
- WMA dosyaları, ID3 etiketi gibi çalışan bir WMA etiket içerir. WMA etiketleri, parça başlığı, sanatçı adı gibi bilgiler taşıyabilir.
- MP3/WMA dosyalarının ses kalitesi genel olarak yüksek bit oranlarında artar. Makul seviyede bir ses kalitesi elde etmek için, en az 128 kbps bit oranında kaydedilmiş diskler önerilir.

Çalınabilir bit oranları

MP3 dosyaları:
MPEG1 LAYER3—64 ila 320 kbps
MPEG2 LSF LAYER3—64 ila 160 kbps
WMA dosyaları:
Sür. 7, 8 CBR—48 ila 192 kbps
Sür. 9 CBR—48 ila 320 kbps

- MP3/WMA müzik çalar, paket yazma veri aktarımı (UDF formatı) kullanan disk kaydedicilerle oluşturulmuş MP3/WMA dosyalarını çalmaz. Disklerin paket yazma yazılımından ziyade "pre-mastering" yazılımı kullanılarak kaydedilmesi gerekir.
- m3u çalma listeleri müzik çalar ile uyumlu değildir.
- MP3i (MP3 etkileşimli) ve MP3PRO formatları müzik çalar ile uyumlu değildir.
- MP3 çalar, VBR (Değişken Bit Oranı) ile uyumludur.
- VBR (Değişken Bit Oranı) dosyalarını çalarken, hızlı ileri ya da geri işlemleri sırasında çalma süresi doğru gösterilmeyecektir.
- MP3/WMA dosyalarını içermeyen klasörleri kontrol etmek mümkün olmaz.
- 8 seviyeye kadar klasörlerdeki MP3/WMA dosyaları çalınabilir. Ancak, çok sayıda seviyede klasör içeren diskleri kullanırken oynatmanın başlangıcı geciktirilebilir. Bu nedenle, ikiden fazla seviyeye sahip klasörleri oluşturmamanızı önermekteyiz.
- Tek diskteki 192 klasörü ya da 255 dosyayı çalmak mümkündür.

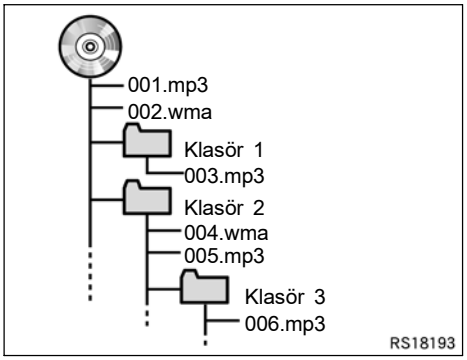

- Soldaki yapıya sahip kompakt diskin çalma sırası aşağıdaki gibidir:



- MP3/WMA oynatıcı — Tek diskteki 192 klasörü ya da 255 dosyayı çalmak mümkündür.
- Sıra, kullandığınız PC ve MP3/WMA kodlama yazılımına bağlı olarak değişir.

CD-R ve CD-RW diskler

- "Sonlandırma işlemi" (disklerin geleneksel bir CD çalar da çalınabilmesini sağlayan bir işlem) yapılmamış CD-R/CD-RW diskler çalınamaz.
- Disk özellikleri, diskteki çizikler ya da kir veya ünitenin merceğindeki kirlenme, yoğuşma, vb.'den ötürü CD-R/CD-RW diskleri bir müzik CD'si kaydedici veya kişisel bilgisayarda çalmak mümkün olmayabilir.
- Uygulama ayarları ve ortama bağlı olarak bir kişisel bilgisayarda kaydedilmiş diskleri çalmak mümkün olmayabilir. Doğru format ile kaydedin. (Bilgi için, uygulamaların uygun üreticilerine başvurun.)
- CD-R/CD-RW diskleri doğrudan güneş ışığına, yüksek sıcaklıklara ya da başka saklama koşullarına maruz kaldığında zarar görebilir. Ünite bazı hasarlı diskleri çalmayabilir.
- Bir CD-RW diskini MP3/WMA müzik çalara taktığınızda, çalma işlemi geleneksel bir CD ya da CD-R diske göre daha yavaş başlayacaktır.
- CD-R/CD-RW üzerindeki kayıtlar, DDCD (Çift Yoğunluklu CD) sistemi ile çalınamaz.

CD çalar ve disklerinizin bakımı

- CD çalarınız, sadece 12 cm (4,7 inç) disk−ler ile kullanım için tasarlanmıştır.
- Çok yüksek sıcaklıklar CD çalarınızın çalışmasını engelleyebilir. Sıcak günler−de, bir diski dinlemeden önce aracınızı soğutmak için klima kullanın.
- Bozuk yollar ya da diğer titreşimler CD çalarınızın atlama yapmasına neden olabilir.
- CD çalarınıza nem girerse, CD çalarınız çalışıyor görünse bile hiçbir ses duyamayabilirsiniz. CD çalardan diskleri çıkarın ve kuruyana dek bekleyin.

⚠ DİKKAT

CD çalar ünitenin dışına yönlendirildi−ğinde, tehlikeli radyasyona maruz bıra−kabilecek görünmeyen bir lazer ışını kullanır. Değiştiricileri mutlaka doğru şekilde kullanın.

CD çalar

Ses CD'leri	COMPACT disc DIGITAL AUDIO; COMPACT disc DIGITAL AUDIO TEXT; COMPACT disc DIGITAL AUDIO Recordable; COMPACT disc DIGITAL AUDIO ReWritable

- Sadece yukarıda gösterildiği gibi işaret−lenen diskleri kullanın. Aşağıdaki ürünler CD çalarınızda çalınamayabilir.

  SACD'ler
  dts CD'ler
  Kopya korumalı CD'ler
  Video CD'ler

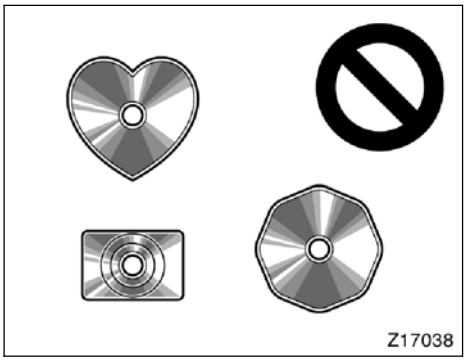

▶ Özel şekilli diskler



▶ Etiketli diskler

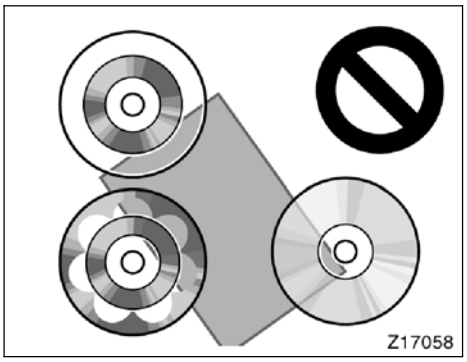

▶ Saydam / yarı saydam diskler

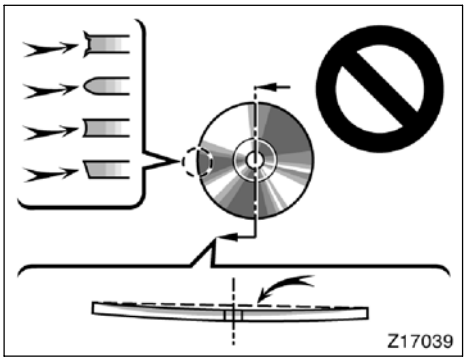

▶ Düşük kaliteli diskler

UYARI

- *Resimlerde gösterildiği gibi özel şekilli, saydam/yarı saydam, düşük kaliteli ya da etiketli diskleri kullanmayın. Bu tür disklerin kullanımı oynatıcıya zarar verebilir veya diskleri çıkarmak mümkün olmayabilir.*
- *Bu sistem, Dual Disc kullanımı için tasarlanmamıştır. Cihaza zarar verebileceğinden ötürü Dual Disc kullanmayın.*

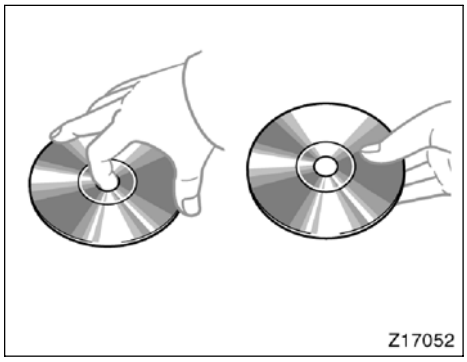

▶ **Doğru** ▶ **Yanlış**

- Özellikle yerleştirme sırasında disklere dikkat edin. Kenarından tutun ve bük−meyin. Üzerinde ve özellikle parlak taraf−larında parmak izi bırakmayın.
- Kir, çizikler, bükülme, iğne delikleri veya diğer disk hasarları değiştiricinin bir kıs−mını atlamasına ya da tekrarlamasına neden olur. (Bir iğne deliğini görmek için, diski ışığa doğru tutun.)
- Kullanmadığınızda diskleri değiştiriciden çıkarın. Plastik kutularında nem, ısı ve doğrudan güneş ışığından uzak bir yerde saklayın.

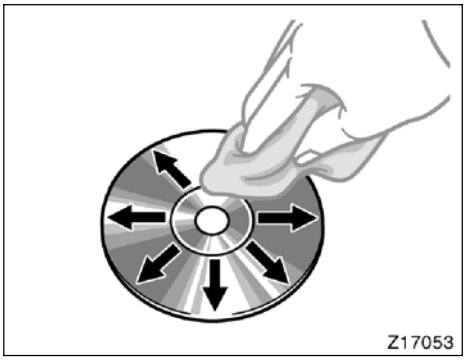

Bir diski temizlemek için: Su ile ıslatılmış yumuşak ve tiftiksiz bir bez ile silin. Diskin ortasından kenarına doğru düz bir çizgi üzerinde silin (daire şeklinde değil). Geleneksel bir plak temizleyici ya da anti statik cihaz kullanmayın.

TERİMLER

Paket yazılımı —

Bu, istek halinde floppy ya da sabit disklere veri yazma ile benzer şekilde verilerin CD-R'a yazdırma işlemini açıklayan genel bir terimdir.

ID3 Etiketi —

Bu, parçaya ilişkin bilgileri bir MP3 dosyasına gömme metodudur. Bu gömülü bilgiler, parça başlığı, sanatçı adı, albüm başlığı, müzik tarzı, üretim yılı, yorumlar ve diğer bilgileri içerebilir. İçerik, ID3 etiket düzenleme işlevi olan yazılım ile rahatça düzenlenebilir. Etiketlerin karakter sayısı sınırlı olsa da, parça çalınırken bilgiler görülebilir.

WMA Etiketi —

WMA dosyaları, ID3 etiketi gibi çalışan bir WMA etiket içerir. WMA etiketleri, parça başlığı, sanatçı adı gibi bilgiler taşıyabilir.

ISO 9660 formatı —

Bu, CD-ROM klasörleri ve dosyalarının formatlanması için uluslararası standarttır. ISO 9660 formatı için, iki düzenleme seviyesi vardır.

Seviye 1:

Dosya adı 8.3 formatındadır (8 karakter dosya adı ve 3 karakter uzantı. Dosya adları tek baytlık büyük harfler ve sayılardan oluşmalıdır. "_" sembolü de eklenebilir.)

Seviye 2:

Dosya adı azami 31 karakterden oluşabilir (ayırma işareti "." ve dosya uzantısı dahil). Her klasör 8'den az alt klasör içermelidir.

m3u —

"WINAMP" ile oluşturulan çalma listeleri .m3u uzantılıdır.

MP3 —

MP3, ISO'nun (International Standard Organization) çalışma grubunun (MPEG) belirlediği bir ses sıkıştırma standardıdır. MP3, ses verisini normal boyutuna göre yaklaşık 1/10 oranında sıkıştırır.

WMA —

WMA (Windows Media® Audio), Microsoft'un geliştirdiği bir ses sıkıştırma formatıdır. Bu format MP3 dosyalarından daha küçük bir boyuta sıkıştırma yapar. WMA dosyalarının kod çözme formatları: Sür. 7, 8 ve 9'dur.

BÖLÜM 7

GERİ GÖRÜNTÜLEME SİSTEMİ

● Geri görüntüleme sistemi 212

Geri görüntüleme sistemi

Geri görüntüleme sistemi, geri giderken aracın arka görünümüne ait bir görüntü göstererek sürücüye yardım eder. Ekranda gösterilen sol ve sağ, iç dikiz aynasınınkilerle aynıdır.

Akıllı giriş ve çalıştırma sistemli araçlar:

Ekranda arka görüş açısını görüntülemek için, motor çalıştırma/durdurma düğmesi IGNITION ON (Kontak açık) modundayken vites kolunu "R" konumuna getirin.

Akıllı giriş ve çalıştırma sistemi olmayan araçlar:

Ekranda arka görüş açısını görüntülemek için, kontak "ON" (Açık) konumundayken vites kolunu "R" konumuna getirin.

Vites kolunu "R" konumundan başka bir konuma getirirseniz ekran önceki ekrana döner. Navigasyon sisteminin başka bir işlevinin çalıştırılması farklı bir ekran görüntüleyecektir.

Geri görüntüleme sistemi, geri gitmeye yardımcı olmak amacıyla tasarlanmış ek bir cihazdır. Geri giderken, aracın arkasını ve tüm çevresini gözünüzle kontrol ettiğinizden emin olun.

⚠ DİKKAT

- **Geri giderken geri görüntüleme sistemine asla tamamıyla güvenmeyin. Gittiğiniz yolun boş olduğunu daima kontrol edin.**

  Herhangi bir araçla geri giderken gösterdiğiniz dikkatin aynısını gösterin.
- **Asla sadece ekrana bakarak geri gitmeyin. Ekrandaki görüntü, gerçek koşullardan farklıdır. Nesneler ve düz yüzeyler arasındaki tahmin edilen uzaklıklar gerçek uzaklıklardan farklıdır. Yalnızca ekrana bakarak geri giderseniz bir araca, kişiye ya da nesneye çarpabilirsiniz. Geri giderken, hareket etmeden önce aracın arkasını ve tüm çevresini gözünüzle ve aynalarla kontrol ettiğinizden emin olun.**
- **Arka kapı tam kapanmadan sistemi kullanmayın.**
- **Aracın arkasına çarpıldığında kameranın konumu ve montaj açısı değişebilir. Kameranın konumunun ve montaj açısının yetkili bir Toyota Bayisinde kontrol edilmesini sağlayın.**
- **Kamera su geçirmez yapıya sahip olduğu için sökmeyin, ayırmayın veya üzerinde değişiklik yapmayın. Aksi halde hatalı çalışmasına neden olabilirsiniz.**
- **Soğuk araca sıcak su dökülmesi gibi sıcaklığın hızlı şekilde değiştiği durumlarda sistem normal çalışmayabilir.**

- Kamera lensi kirlenirse net bir görüntü aktaramaz. Lense su damlaları, kar, çamur gelirse suyla durulayın ve yumuşak bir bezle silin. Lens aşırı kirlenirse yumuşak bir temizleyici ile yıkayın ve durulayın.
- Kamerayı yapıştırmak için organik solvent, araba cilası, cam temizleyici veya cam kaplaması kullanmayın. Kullanmanız halinde en kısa sürede temizleyin.
- Gösterilen görüntü soluk ya da karanlık olabileceğinden, hareket eden görüntülerin şekli bozulabileceğinden ya da dış hava sıcaklığı düşükken tam bir görüntü sağlanamayacağından aracın etrafını gözlerinizle kontrol edin. Geri giderken, hareket etmeden önce aracın arkasını ve tüm çevresini gözünüzle ve aynalarla kontrol ettiğinizden emin olun.

Aşağıdaki durumlarda sistemi kullanmayın:

- Buzlu ya da kaygan zeminlerde veya karlı havada.
- Lastik zincirleri veya yedek lastik kullanırken.
- Düz olmadan yollarda, viraj veya eğimlerde.

UYARI

Lastikleri değiştirirken lütfen yetkili bir Toyota Bayisine danışın. Lastikleri siz değiştirirseniz, ekranda gösterilen alan değişebilir.

- Ekranda gösterilen alan

Görüntü, ekranda yaklaşık bir seviyede gösterilir.

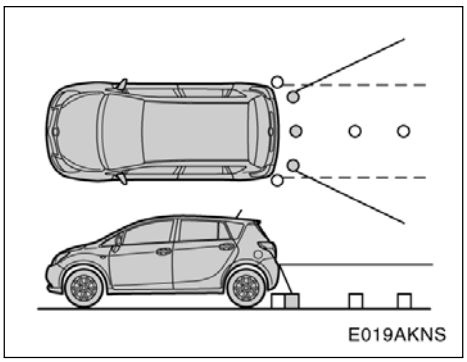

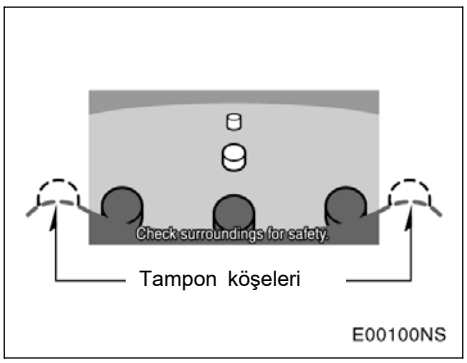

▶ Ekranda

Kamera tarafından algılanan alan sınırlıdır. Kamera, tampon köşelerinden birine yakın olan veya tamponun altında bulunan nesneleri algılamaz.

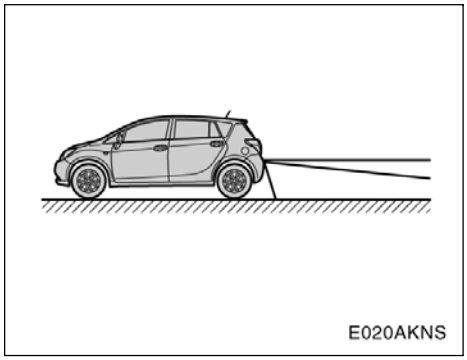

Ekranda görüntülenen alan, araç yönüne veya yol koşullarına göre değişebilir.

- **Geri görüntüleme sistemi kamerası**

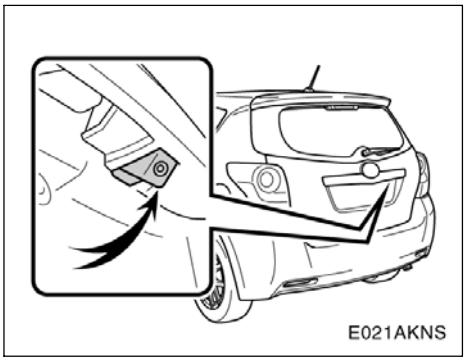

Geri görüntüleme sisteminin kamerası, şekilde gösterildiği gibi arka kapıda bulunur. Kamera özel bir lens kullanır. Ekranda görüntülenen resmin uzaklığı, gerçek uzaklıktan farklıdır.

Aşağıdaki durumlarda, ekranda görüntüleri görmek sistem çalışıyor olsa bile güçleşebilir.

- Karanlıkta (örneğin, geceleri)
- Mercek civarındaki sıcaklık yüksek veya düşükken
- Kamerada su damlaları varken veya nem oranı çok yüksekken (örneğin, yağmurda)
- Kameraya (kar veya çamur gibi) yabancı maddeler bulaştığında
- Kamerada çizikler veya kir varken
- Güneş veya far ışıkları kamera lensine doğrudan yansırken

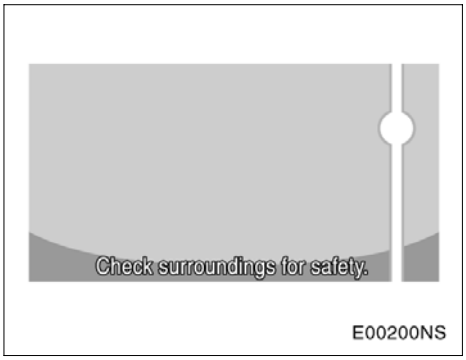

Kamera parlak bir ışık (örneğin, araç gövdesinden yansıyan gün ışığı) algılıyorsa kameraya özgü smear etkisi* meydana gelebilir.

* Smear etkisi — Kamera tarafından parlak bir ışık (örneğin, araç gövdesinden yansıyan gün ışığı) algılandığında meydana gelen bir durumdur; bu ışık kamera tarafından aktarıldığında ışık kaynağı alt ve üstünde dikey bir çizgi varmış gibi görünür.

BÖLÜM 8

KURULUM

- Genel ayarlar 218
  (Dil seçimi, çalışma sesleri, otomatik ekran değişimi, vb. için ayarlar mevcuttur.)
- Saat ayarları 223
  (Saat dilimleri, yaz/kış saati, vb. ayarlamak için kullanılır)
- Ses ayarları 225
  (Ses yönlendirme ayarlanabilir.)
- Navigasyon ayarları 226
  (Ortalama seyir hızı, gösterilen ekran içeriği, POI ikon kategorileri, vb. için ayarlar mevcuttur.)
- Telefon ayarları 233
  (Bluetooth® telefonları ve telefon numaraları kaydedilebilir ve gelen ses seviyesi ayarlanabilir.)
- Ses ayarları 270
  (Taşınabilir ses cihazları, Bluetooth® ses cihazları, vb. için ayarlar mevcuttur.)
- Araç ayarları 280
  (Bakım bilgileri gibi araç bilgileri için ayarlar mevcuttur.)
- Trafik ayarları 285
  (Trafik bilgisi ikonları, alınabilir trafik istasyonları, vb. gösterimi için ayarlar mevcuttur.)

Avrupa dışında satılan araçlar için, sürüş sırasında bazı işlevler kullanılamayabilir.

Genel ayarlar

Dil seçimi, çalışma sesleri, otomatik ekran değişimi, vb. için ayarlar mevcuttur.

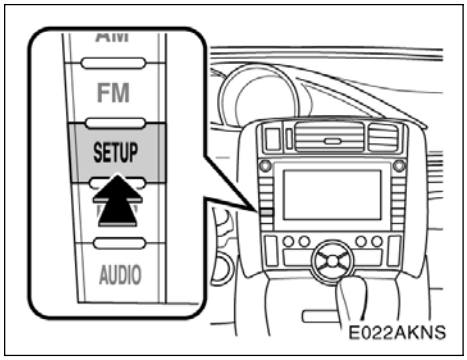

1. **"SETUP" (Kurulum) düğmesine basın.**

2. **"General" (Genel) öğesine dokunun.**

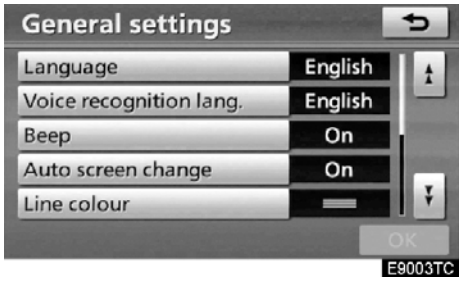

3. **Ayarlanacak öğelere dokunun.**
4. **"OK" öğesine dokunun.**

GENEL AYARLAR EKRANLARI

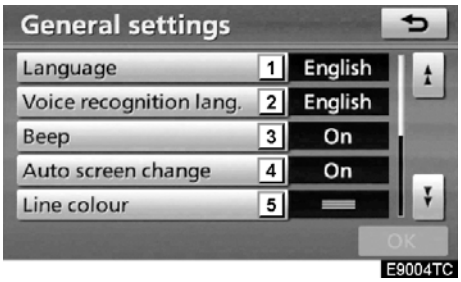

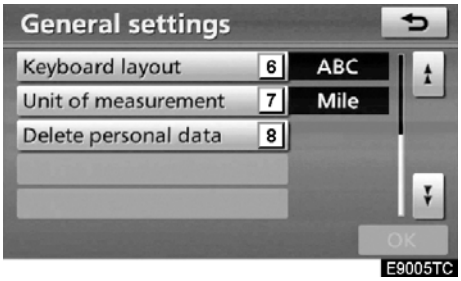

Bu ekranda aşağıdaki işlevler çalışmaktadır.

No.	İşlev
1	Dili değiştirebilirsiniz. (Bkz. "● Bir dilin seçilmesi", sayfa 219.)
2	Ses tanıma dilini değiştirebilirsiniz. (Bkz. "● Bir ses tanıma dilinin seçilmesi", sayfa 220.)
3	Bip seslerini ayarlamak için **"On"** (Açık) veya**"Off"** (Kapalı) seçilebilir.
4	Müzik sistemi ekranından harita ekranına otomatik geçiş için **"On"** (Açık) veya **"Off"** (Kapalı) seçilebilir. **"On"** (Açık) seçildiğinde, ekran oto−matik olarak 20 saniye sonra müzik ekranından haritaya döner.
5	Çizgi rengi değiştirilebilir. (Bkz. "● Çizgi renginin seçilmesi", sayfa 220.)

No.	İşlev
6	Tuş takımı düzeni değiştirilebilir. (Bkz. "● Tuş takımı düzeninin seçilmesi", sayfa 221.)
7	Mesafe birimi değiştirilebilir. (Bkz. "● Ölçüm birimi", sayfa 222.)
8	Kişisel veri silinebilir. (Bkz. "● Kişisel verilerin silinmesi", sayfa 222.)

● **Bir dilin seçilmesi**

14 dilden istenilen bir tanesi seçilebilir.

1. "SETUP" (Kurulum) düğmesine basın.

2. "Setup" (Kurulum) ekranında "General" (Genel) öğesine dokunun.

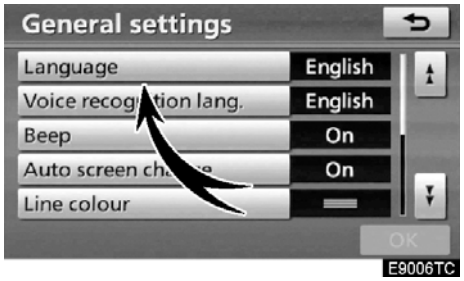

3. "Language" (Dil) öğesine dokunun.

4. İstenen düğmeye dokunun.

Önceki ekran gösterilecektir.

5. "OK" öğesine dokunun.

- **Bir ses tanıma dilinin seçilmesi**

7 ses tanıma dilinden istenilen bir tanesi seçilebilir.

1. "SETUP" (Kurulum) düğmesine basın.

2. "Setup" (Kurulum) ekranında "General" (Genel) öğesine dokunun.

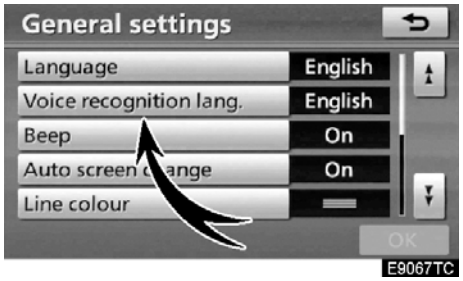

3. "Voice recognition lang." (Ses tanıma dili) öğesine dokunun.

4. İstenen düğmeye dokunun.

Önceki ekran gösterilecektir.

5. "OK" öğesine dokunun.

- **Çizgi renginin seçilmesi**

Çizgi rengi değiştirilebilir. Çizgi renginin değiştirilmesi, seçilen düğmenin rengini de değiştirir.

1. "SETUP" (Kurulum) düğmesine basın.

2. "Setup" (Kurulum) ekranında "General" (Genel) öğesine dokunun.

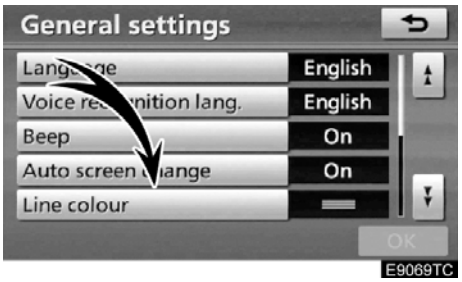

3. "Line colour" (Çizgi rengi) öğesine dokunun.

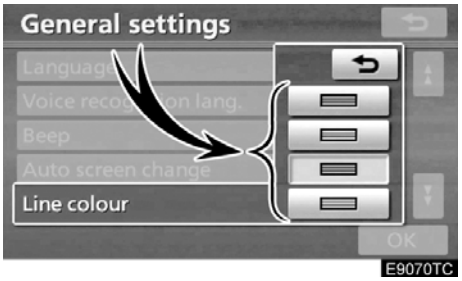

4. İstenilen renge dokunun.

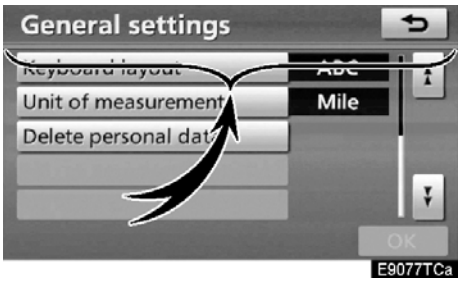

Çizgi rengi değiştirilecektir.

5. "OK" öğesine dokunun.

- **Tuş takımı düzeninin seçilmesi**

Tuş takımı düzeni değiştirilebilir.

1. "SETUP" (Kurulum) düğmesine basın.

2. "Setup" (Kurulum) ekranında "General" (Genel) öğesine dokunun.

Ardından "General settings" (Genel ayarlar) ekranında 2.sayfayı görüntülemek için öğesine dokunun.



3. "Keyboard layout" (Tuş takımı düzeni) öğesine dokunun.

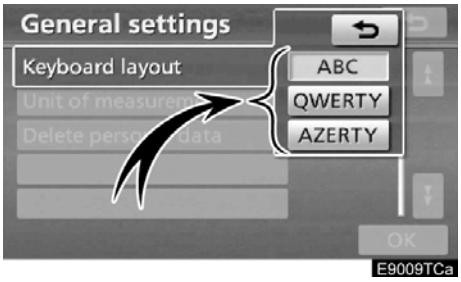

4. Tuş takımı düzenini seçmek için "Keyboard layout" (Tuş takımı düzeni) seçeneğinde "ABC", "QWERTY" ya da "AZERTY" seçimini yapın.

5. "OK" öğesine dokunun.

DÜZEN TİPİ

▶ **"ABC" tipi**

▶ **"QWERTY" tipi**

▶ **"AZERTY" tipi**

- **Ölçüm birimi**

Mesafe birimi değiştirilebilir.

1. "SETUP" (Kurulum) düğmesine basın.

2. "Setup" (Kurulum) ekranında "General" (Genel) öğesine dokunun.

Ardından "General settings" (Genel ayarlar) ekranında 2.sayfayı görüntülemek için öğesine dokunun.



3. "Unit of measurement" (Ölçüm birimi) öğesine dokunun.

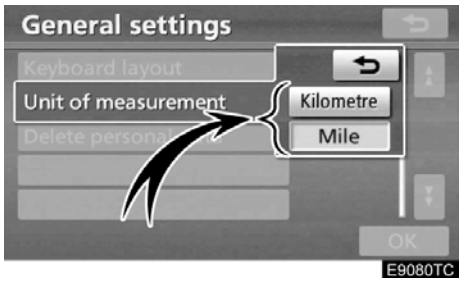

4. "Kilometer" (Kilometre) ya da "Mile" (Mil) öğelerine dokunun.

5. "OK" öğesine dokunun.

BİLGİLENDİRME
Bu işlev sadece İngilizce olarak mevcuttur. Dili değiştirmek için, bkz. "Bir dilin seçilmesi", sayfa 219.

- **Kişisel verilerin silinmesi**

Aşağıdaki kişisel veriler silinebilir ya da varsayılan ayarlarına getirilebilir:

- Bakım koşulları
- Bakım bilgileri "kapalı" ayarı
- Kaydedilen noktalar
- Kaçınılması gereken bölgeler
- Önceki noktalar
- Güzergah yönlendirme
- Güzergah takibi
- Telefon defteri verisi
- Çağrı geçmişi verisi
- Hızlı arama verisi
- Sesli arama komutu
- Bluetooth® telefon verisi
- Telefon ses seviyesi ayarı
- Ayrıntılı telefon ayarları
- Ses ayarları
- Bluetooth® müzik ayarları
- Sabit disk sürücüsünde kayıtlı parçalar

1. **"SETUP" (Kurulum) düğmesine basın.**
2. **"Setup" (Kurulum) ekranında "General" (Genel) öğesine dokunun.**

Ardından "General settings" (Genel ayarlar) ekranında 2.sayfayı görüntülemek için öğesine dokunun.



3. **"Delete personal data" (Kişisel verileri sil) öğesine dokunun.**

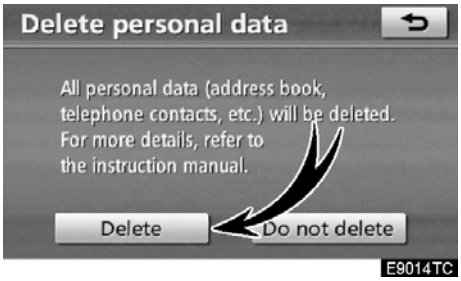

4. **"Delete" (Sil) öğesine dokunun.**

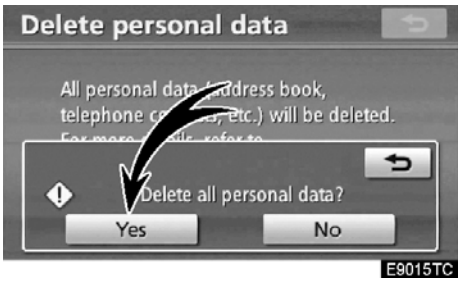

5. **"Yes" (Evet) öğesine dokunun.**

Saat ayarları

Saat dilimleri, yaz/kış saati, vb. ayarlamak için kullanılır.

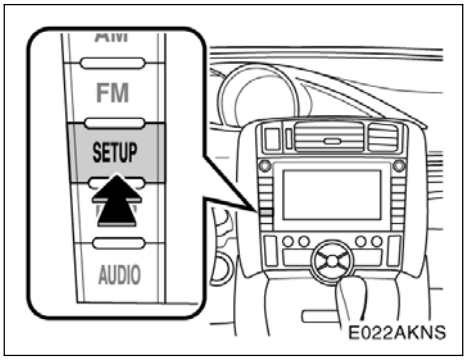

1. **"SETUP" (Kurulum) düğmesine basın.**



2. **"Clock" (Saat) öğesine dokunun.**

3. **Ayarlanacak öğelere dokunun.**
4. **"OK" öğesine dokunun.**

SAAT AYARLARI EKRANI

Bu ekranda aşağıdaki işlevler çalışmaktadır.

No.	İşlev
1	Saat dilimi değiştirilebilir. (Bkz. "● Saat dilimi", sayfa 224.)
2	Yaz/kış saati için **"On"** (Açık) veya **"Off"** (Kapalı) seçilebilir.

● **Saat dilimi**

Bir saat dilimi seçilebilir ve GMT ayarlanabilir.

1. "SETUP" (Kurulum) düğmesine basın.

2. "Setup" (Kurulum) ekranında "Clock" (Saat) öğesine dokunun.

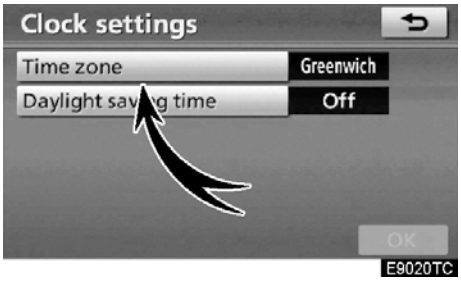

3. "Time zone" (Saat dilimi) öğesine dokunun.

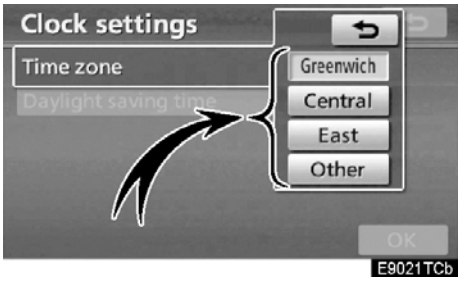

4. İstenen saat dilimine dokunun.

"Greenwich" (Greenwich), **"Central"** (Orta), **"East"** (Doğu) veya **"Other"** (Diğer) saat dilimleri seçilebilir.

"Other" (Diğer) seçildiğinde saat dilimi manuel olarak ayarlanmalıdır.

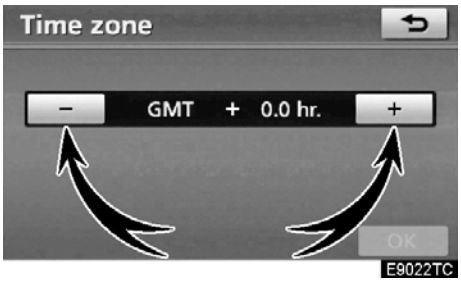

5. "OK" öğesine dokunun.

Ses ayarları

Ses yönlendirme ayarlanabilir.

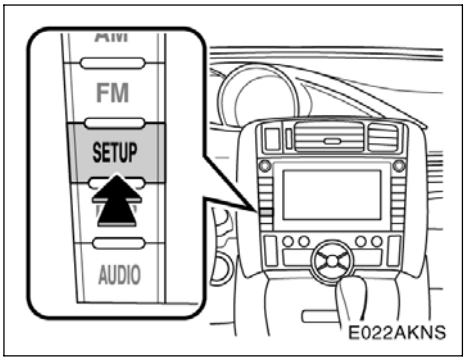

1. **"SETUP" (Kurulum) düğmesine basın.**

2. **"Voice" (Ses) öğesine dokunun.**

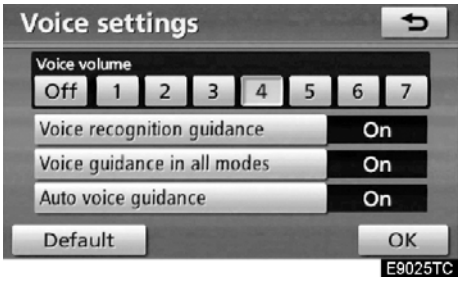

3. **Ayarlanacak öğelere dokunun.**
4. **"OK" öğesine dokunun.**

SES AYARLARI EKRANI

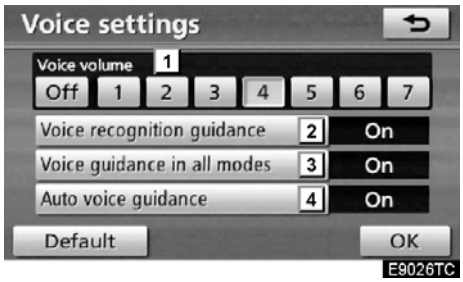

Bu ekranda aşağıdaki işlevler çalışmaktadır.

No.	İşlev
1	Sesli yönlendirmenin ses seviyesi ayarlanabilir ya da kapatılabilir. (Bkz. "● Ses seviyesi", sayfa 226.)
2	Ses tanıma sistemi için **"On"** (Açık) veya **"Off"** (Kapalı) seçilebilir.
3	Müzik sistemi kullanılırken sesli yönlendirme sistemi için **"On"** (Açık) veya **"Off"** (Kapalı) seçilebilir.
4	Güzergah yönlendirmesi sırasında sesli yönlendirme için **"On"** (Açık) veya **"Off"** (Kapalı) seçilebilir.

- **Ses seviyesi**

Sesli yönlendirmenin ses seviyesi ayarlanabilir ya da kapatılabilir.

1. "SETUP" (Kurulum) düğmesine basın.

2. "Setup" (Kurulum) ekranında "Voice" (Ses) öğesine dokunun.

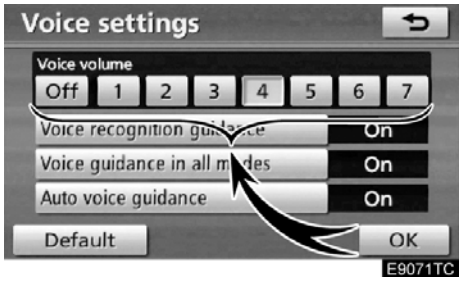

3. Numaraya dokunarak istenen seviyeyi seçin.

Sesli yönlendirmeye ihtiyaç yoksa, özelliği iptal etmek için **"Off"** (Kapalı) öğesine dokunun.

Seçili rakam ya da **"Off"** (Kapalı) vurgulanacaktır.

4. "OK" öğesine dokunun.

BİLGİLENDİRME
Güzergah yönlendirme sırasında, navigasyon ekranı diğer ekranlara geçiş yapsa bile sesli yönlendirme devam eder.

Navigasyon ayarları

Ortalama seyir hızı, gösterilen ekran içeriği, POI ikon kategorileri, vb. için ayarlar mevcuttur.

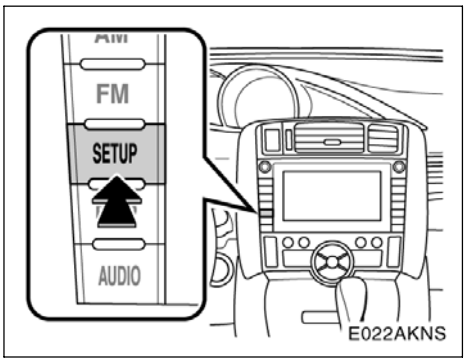

1. "SETUP" (Kurulum) düğmesine basın.

2. "Navigation" (Navigasyon) öğesine dokunun.

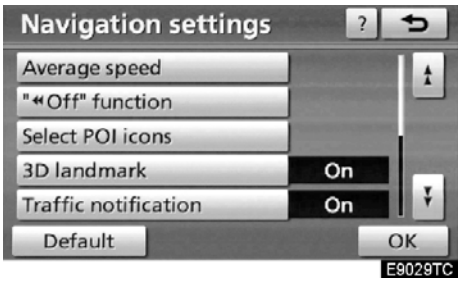

3. Ayarlanacak öğelere dokunun.

4. "OK" öğesine dokunun.

NAVİGASYON AYARLARI EKRANLARI

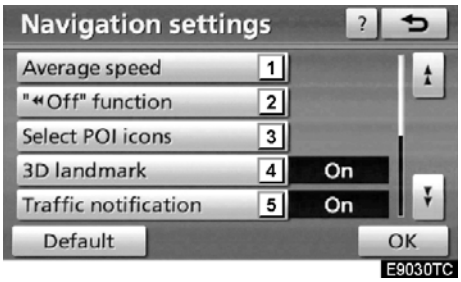

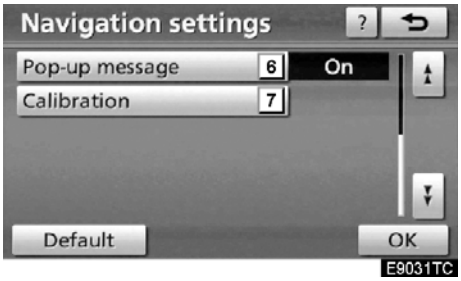

Bu ekranda aşağıdaki işlevler çalışmaktadır.

No.	İşlev
1	Ortalama seyir hızı ayarlanabilir. (Bkz. "● Ortalama hız", sayfa 228.)
2	"◂◂Off" (Kapalı) öğesine dokunulduğunda harita ekranında görüntülenen düğmeler ayarlanabilir. (Bkz. "● Ekran düzeni işlevi ("◂◂Off" (Kapalı) işlevi)", sayfa 229.)
3	Görüntülenen POI ikonu kategorileri ayarlanabilir. (Bkz. "● POI kategori değişimi (POI ikonlarının seçilmesi)", sayfa 229.)
4	3D işaretlerinin görüntülenmesi için **"On"** (Açık) veya **"Off"** (Kapalı) seçilebilir.
5	Güzergah trafik sınırlamaları ya da dönem dönem sınırlanan yollar içeriyorsa uyarı mesajlarının görüntülenmesi için **"On"** (Açık) veya **"Off"** (Kapalı) seçilebilir.
6	Bir açılır mesaj görüntülemek için **"On"** (Açık) veya**"Off"** (Kapalı) seçilebilir. (Bkz. "● Açılır mesaj", sayfa 230.)
7	Mevcut araç konum işareti manuel olarak ayarlanabilir. Lastik değişiminin neden olduğu yanlış mesafe hesaplaması da ayarlanabilir. (Bkz. "● Mevcut konum/lastik değişimi kalibrasyonu", sayfa 231.)

- **Ortalama hız**

Tahmini yolculuk süre ve varış süresinin hesaplanması için kullanılan hız ayarlanabilir.

1. "SETUP" (Kurulum) düğmesine basın.

2. "Setup" (Kurulum) ekranında "Navigation" (Navigasyon) öğesine dokunun.

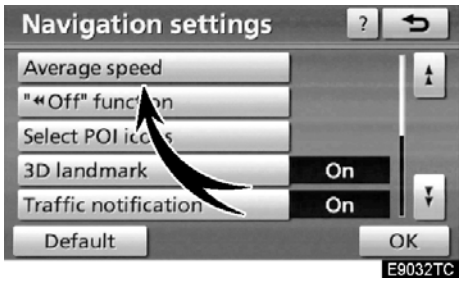

3. "Average speed" (Ortalama hız) öğesine dokunun.

4. "Urban road" (Şehir içi yol), "Country road" (Köy yolu) ve "Motorway" (Otoyol) ortalama hızlarını ayarlamak için ◄ ya da ► öğesine dokunun.

Varsayılan hızları ayarlamak için, **"Default"** (Varsayılan) öğesine dokunun.

5. İstenilen hızların ayarlanmasının ardından, "OK" öğesine dokunun.

BİLGİLENDİRME

- ***Varış süresi, seçili hızlara ve yönlendirme güzergahı boyunca bulunulan konuma dayalı olarak hesaplanan yaklaşık sürüş süresidir.***
- ***Ekranda gösterilen süre, trafik sıkışıklığı ve yol yapımı gibi koşullardan etkilenebilecek olan bir güzergahta alınan yola bağlı olarak büyük ölçüde değişebilir.***
- ***99 saat 59 dakikaya kadar gösterim yapılması mümkündür.***

- **Ekran düzeni işlevi ("◂◂Off" (Kapalı) işlevi)**

Harita ekranındaki her dokunmatik ekran düğmesi ve mevcut cadde adı gösterilebilir ya da gizlenebilir.

1. "SETUP" (Kurulum) düğmesine basın.

2. "Setup" (Kurulum) ekranında "Navigation" (Navigasyon) öğesine dokunun.

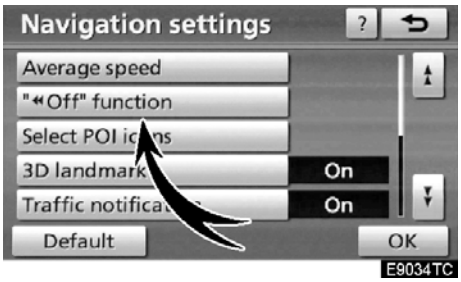

3. "◂◂Off" (Kapalı) işlevi" öğesine dokunun.

4. Kapatılacak düğmeye dokunun. Düğme soluklaşır.

Varsayılanı ayarlamak için, **"Default"** (Varsayılan) öğesine dokunun.

5. "OK" öğesine dokunun.

- **POI kategorisi değişimi (POI ikonlarının seçilmesi)**

Harita ekranında gösterilen ikonların ayarının kolayca yapılabilmesi için, "Change category" (Kategori değiştir) ekranında gösterilen 6 ikon arasından seçim yapın.

1. "SETUP" (Kurulum) düğmesine basın.

2. "Setup" (Kurulum) ekranında "Navigation" (Navigasyon) öğesine dokunun.

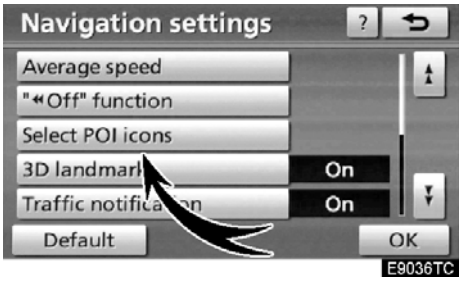

3. "Select POI icons" (POI ikonlarının seçilmesi) öğesine dokunun.

4. Değiştirilecek kategori düğmesine dokunun.

5. İstenilen gruba dokunun.

İstenen POI kategorisi ekranda değilse, tüm POI kategorilerini listelemek için **"List all categories"** (Tüm kategorileri listele) öğesine dokunun.

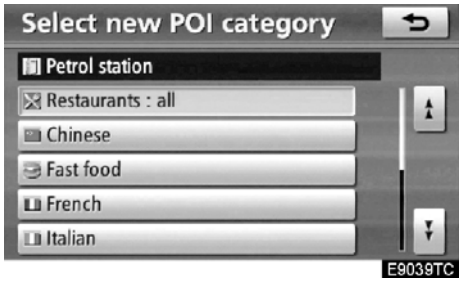

6. İstenilen kategoriye dokunun.

7. "OK" öğesine dokunun.

- **Açılır mesaj**

"Pop-up message" (Açılır mesaj) özelliği açıkken, açılır mesaj gösterilecektir.

1. "SETUP" (Kurulum) düğmesine basın.

2. "Setup" (Kurulum) ekranında "Navigation" (Navigasyon) öğesine dokunun.

Ardından "Navigation settings" (Navigasyon ayarları) ekranında 2. sayfayı görüntülemek için öğesine dokunun.

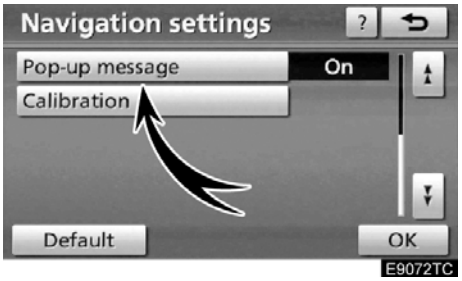

3. "Pop-up message" (Açılır mesaj) öğesine dokunun.

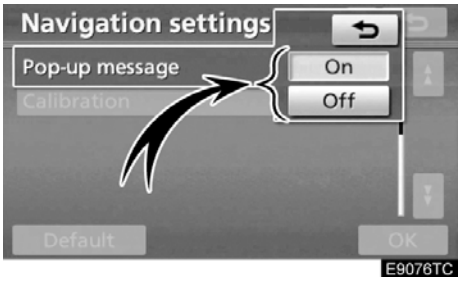

4. "On" (Açık) ya da "Off" (Kapalı) öğesine dokunun.

5. "OK" öğesine dokunun.

"Pop-up message" (Açılır mesaj) özelliği açıkken, aşağıdaki mesajlar gösterilmeyecektir.

Sistem POI modundayken ve harita ölçeği 1 km iken bu mesaj görünür.

Harita çift harita ekran moduna geçiş yaptığında mesaj görünür.

- **Mevcut konum/lastik değişimi kalibrasyonu**

Mevcut araç konum işareti manuel olarak ayarlanabilir. Lastik değişiminin neden olduğu yanlış mesafe hesaplaması da ayarlanabilir.

1. "SETUP" (Kurulum) düğmesine basın.

2. "Setup" (Kurulum) ekranında "Navigation" (Navigasyon) öğesine dokunun.

Ardından "Navigation settings" (Navigasyon ayarları) ekranında 2. sayfayı görüntülemek için öğesine dokunun.

3. "Calibration" (Kalibrasyon) öğesine dokunun.

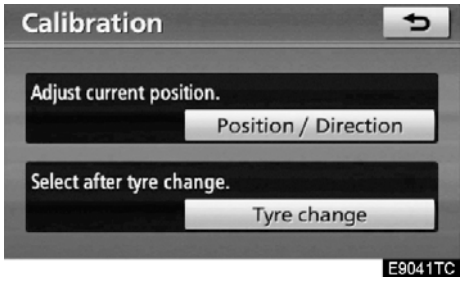

4. İstenen düğmeye dokunun.

BİLGİLENDİRME
Mevcut araç konumunun doğruluğuna ilişkin ilave bilgiler için, bkz. "Navigasyon sisteminin kısıtlamaları", sayfa 290.

KONUM/YÖN KALİBRASYONU

Sürüş sırasında, mevcut araç konumu işareti GPS sinyalleri ile otomatik olarak düzeltile−cektir. Konum nedeniyle GPS sinyali alımı zayıfsa, mevcut araç konumu işaretini manuel olarak düzeltebilirsiniz.

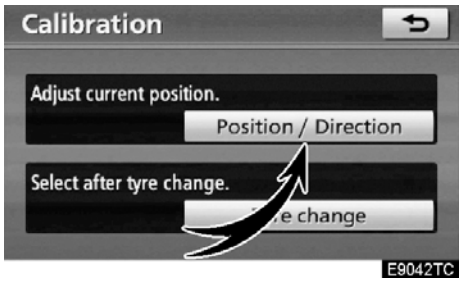

1. "Position / Direction" (Konum / Yön) öğesine dokunun.

2. İmleci haritada istenen noktaya ta−şımak için sekiz yönlü simgeye dokunun.

3. "OK" öğesine dokunun.

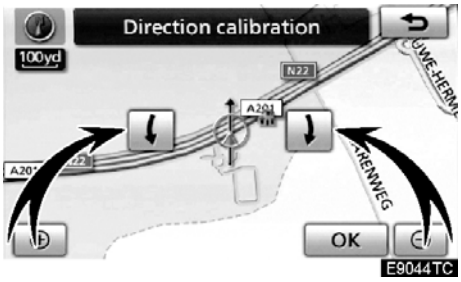

4. Mevcut araç konumu işaretinin yönünü ayarlamak için ya da öğesine dokunun.

5. "OK" öğesine dokunun.

Harita gösterilecektir.

LASTİK DEĞİŞİM KALİBRASYONU

Lastikleri değiştirirken lastik değişimi kalibrasyonu işlevi kullanılacaktır. Bu işlev, eski ve yeni lastiklerin arasındaki çap farkının neden olduğu yanlış hesaplamayı ayarlayacaktır. Lastikler değiştirildiğinde, bu prosedürü yapılmazsa mevcut araç konumu işareti yanlış şekilde konulabilir.

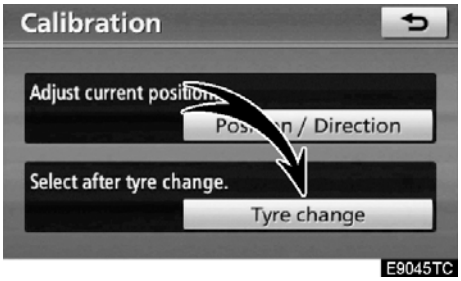

Bir mesafe kalibrasyon prosedürü gerçekleştirmek için, "Calibration" (Kalibrasyon) ekranında "Tyre change" (Lastik değişimi) öğesine dokunun.

Mesaj görünür ve hızlı mesafe kalibrasyonu otomatik olarak başlatılır. Bir kaç saniye sonra, bir harita gösterilecektir.

Telefon ayarları —

Telefon ayarları, "Telephone settings" (Telefon ayarları) ekranında değiştirilebilir.

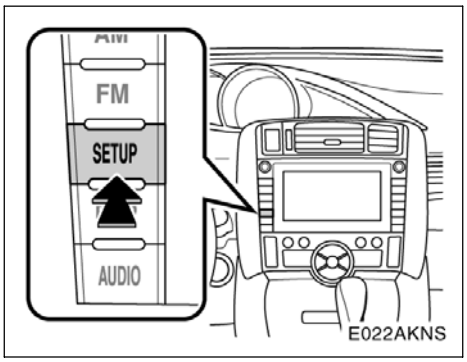

1. "SETUP" (Kurulum) düğmesine basın.

2. "Telephone" (Telefon) öğesine dokunun.

Lütfen her ayar için ilgili sayfaya bakın.

— Ses seviyesi ayarı

Ses ve zil sesi seviyesini ayarlayabilirsiniz.

1. "Volume" (Ses seviyesi) öğesine dokunun.



2. Her ayarı ilgili prosedürlere göre değiştirin.

3. Tüm ayarları tamamladığınızda, "OK" öğesine dokunun.

Yüksek hız için otomatik ses seviyesi ayarları

Sistem, hız 80 km/s'yi geçtiğinde ses seviyesini otomatik olarak bir seviye artıracaktır.

- **Ses seviyesi ayarı**

1. "Voice volume" (Ses seviyesi) öğesine dokunun.



2. Ses seviyesini ayarlamak için "–" veya "+" öğesine dokunun.

3. "OK" öğesine dokunun.

- **Zil sesi seviyesi ayarı**

1. "Ring volume" (Zil sesi seviyesi) öğesine dokunun.

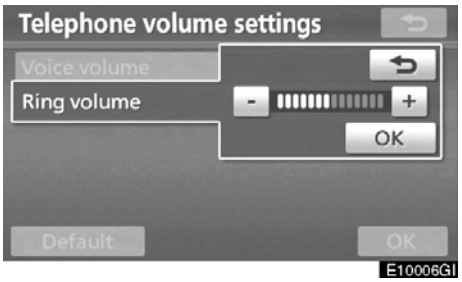

2. Zil sesi seviyesini ayarlamak için "–" veya "+" öğesine dokunun.

3. "OK" öğesine dokunun.

● Ayarların sıfırlanması

Ayarları sıfırlayabilirsiniz.

1. "Default" (Varsayılan) öğesine dokunun.

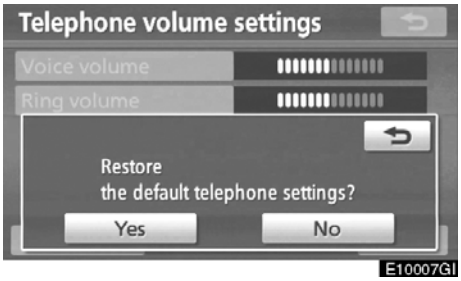

2. "Yes" (Evet) öğesine dokunun.

— Telefonun kullanımı

"Manage telephone" (Telefonun kullanımı) menüsüne "Connect telephone" (Telefonu bağla) ekranından erişilir.

1. "SETUP" (Kurulum) düğmesine basın.
2. "Telephone" (Telefon) öğesine dokunun.

3. "Manage telephone" (Telefonun kullanımı) öğesine dokunun.

Lütfen her ayar için ilgili sayfaya bakın.

- **Bir Bluetooth® telefonun kaydedilmesi**

1. Cep telefonunuzu sisteme kaydetmek için "add new" (yeni ekle) öğesine dokunun.

2. Bu ekran gösterildiğinde, ekranda gösterilen şifreyi telefona girin.

Telefonun çalışması için, cep telefonunuz ile birlikte gelen kullanıcı el kitabına bakın.

İptal etmek istiyorsanız, **"Cancel"** (İptal) öğesine dokunun.

3. Bağlantı kurulduğunda, bu ekran gösterilir.

Aynı telefonu kullanacaksanız yeniden tanıtmanıza gerek yoktur.

Bu ekran gösterildiğinde, tekrar denemek için ekrandaki yönlendirmeyi takip edin.

Başka bir Bluetooth® cihazı bağlandığında

O anda başka bir Bluetooth® cihazı bağlandığında bu ekran gösterilir.

Bağlantıyı kesmek istiyorsanız, **"Yes"** (Evet) öğesine dokunun.

BİLGİLENDİRME
Telefonunu kaydettiğinizde Bluetooth® sesinin bağlantısı kesilecektir. Kaydı bitirdiğinizde otomatik olarak tekrar bağlanacaktır. Kullandığınız telefona göre tekrar bağlanmayabilir.

Aşağıdaki yolla yeni bir Bluetooth® telefon da kaydedebilirsiniz.

1. **"SETUP" (Kurulum) düğmesine basın.**
2. **"Telephone" (Telefon) öğesine dokunun.**
3. **"Manage telephone" (Telefonun kullanımı) öğesine dokunun.**

4. **"Options" (Seçenekler) öğesine dokunun.**

5. **"New telephone" (Yeni telefon) öğesine dokunun.**

6. Cep telefonunuzu sisteme kaydetmek için "empty" (boş) öğesine dokunun.

Sonrasında yapılacak işlemler "(add new)" (yeni ekle) öğesine dokunduktan sonra yapılan işlemlerle aynıdır.

- **Bir Bluetooth® telefonun seçilmesi**

Birden fazla Bluetooth® telefon kaydetmeniz durumunda, bir favori seçmeniz gerekir.

Azami 4 kayıt arasından Bluetooth® telefonu seçebilirsiniz.

Henüz bir Bluetooth® telefonu kaydetmediyseniz, **"(add new)"** (yeni ekle) gösterilir.

Sisteme 4 adede kadar Bluetooth® telefonu kaydedebilseniz bile, tek seferde sadece bir Bluetooth® telefonu kullanılabilir.

1. Bağlamak için telefonu seçin.

Telefonu bağladığınızda Bluetooth® işareti gösterilir.

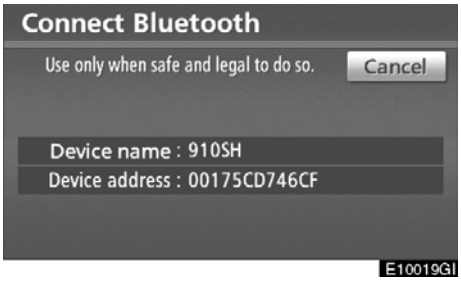

2. "Connect Bluetooth*" (Bluetooth bağlantısı) ekranı gösterilir.

* Bluetooth, Bluetooth SIG. Inc.'ın tescilli bir ticari markasıdır.

3. Sonuç mesajı gösterildiğinde, Bluetooth® telefonu kullanabilirsiniz.

Bluetooth® müziği çalarken telefonu bağladığınızda

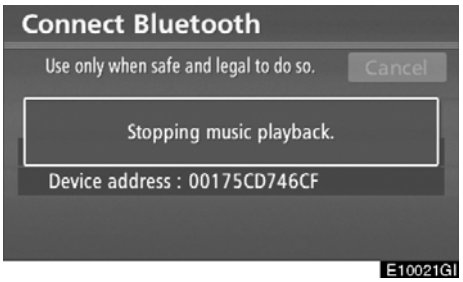

Bu ekran gösterilir ve Bluetooth® müziği geçici olarak durdurulur.

Başka bir Bluetooth® cihazı bağlandığında

O anda başka bir Bluetooth® cihazı bağlandığında bu ekran gösterilir.

Bağlantıyı kesmek istiyorsanız, **"Yes"** (Evet) öğesine dokunun.

Eller serbest gücü ayarlama

"Handsfree power" (eller serbest gücü) durumunu seçebilirsiniz.

Durum, "Handsfree power" (Eller serbest gücü) öğesine her dokunduğunuzda "On" (Açık) ve "Off" (Kapalı) arasında değişir.

Eller serbest gücü için, sayfa 264'deki "Eller serbest gücünün değiştirilmesi" bölümüne bakın.

- **Bluetooth® telefonun düzenlenmesi**

Sistemdeki Bluetooth® telefonunun bilgilerini görebilir ya da bunları düzenleyebilirsiniz.

"Device name" (Cihaz adı)

. . . Ekranda gösterilen Bluetooth® telefonun adı. Bunu istediğiniz isimle değiştirebilirsiniz.

Bir cihazın adını değiştirirseniz, cep telefonunuza kayıtlı isim değiştirilmez.

"Device address" (Cihaz adresi)

. . . Cihaz adresi sisteme özgüdür. Bunu değiştiremezsiniz.

Aynı cihaz ismi ile iki Bluetooth® telefonu kaydettiyseniz ve birini diğerinden ayırt edemiyorsanız bu adrese göz atın.

1. "Options" (Seçenekler) öğesine dokunun.

2. "Edit telephones" (Telefonları düzen−le) öğesine dokunun.

3. Düzenlemek için telefonu seçin.

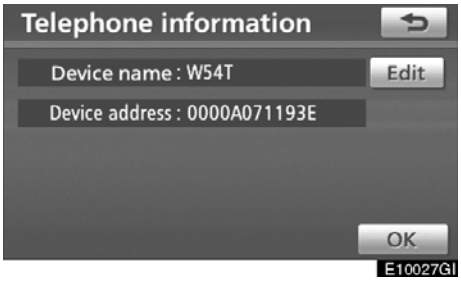

4. Bu ekran görüntülenir.

Cihaz adını değiştirmek istiyorsanız "Edit" (Düzenle) öğesine dokunun.

5. Cihaz ismini girmek için yazılımın tuş takımını kullanın.

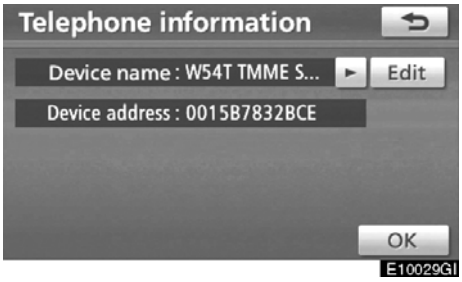

6. Cihaz adını onaylayın ve "OK" öğesi−ne dokunun.

- **Bir Bluetooth® telefonun silinmesi**

1. "Options" (Seçenekler) öğesine dokunun.

2. "Remove telephones" (Telefonları kaldır) öğesine dokunun.

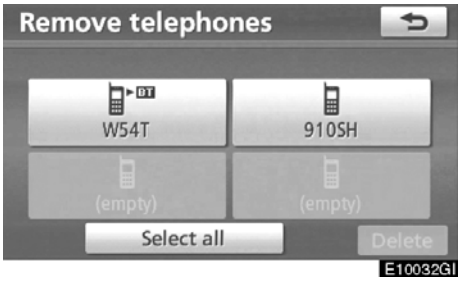

3. İstenilen telefonu seçin veya "Select all" (Tümünü seç) öğesine ve ardından "Delete" (Sil) öğesine dokunun.

Aynı anda birden fazla telefon seçebilir ve bunları silebilirsiniz.

4. "Yes" (Evet) öğesine dokunun.

BİLGİLENDİRME
Bir Bluetooth® telefonu silerken aynı anda telefon rehberi verileri de silinecektir.

— Telefon rehberi

BİLGİLENDİRME
Her kayıtlı telefon için telefon rehberi verisi oluşturulur. Başka bir telefon bağlanırken, kayıtlı verileri okuyamazsınız.

"Phonebook" (Telefon rehberi) öğesine, "Phonebook settings" (Telefon rehberi ayarları) ekranından erişilir.

1. **"SETUP" (Kurulum) düğmesine basın.**
2. **"Telephone" (Telefon) öğesine dokunun.**

3. **"Phonebook" (Telefon rehberi) öğesine dokunun.**

Tüm ayarları lütfen bu ekrandan yapın.

— Telefon rehberinin ayarlanması

"Setting the phonebook" (Telefon rehberinin ayarlanması) öğesine "Contacts" (Kişiler) ekranından erişilir.

1. **"SETUP" (Kurulum) düğmesine basın.**
2. **"Telephone" (Telefon) öğesine dokunun.**
3. **"Phonebook" (Telefon rehberi) öğesine dokunun.**

4. **"Manage contacts" (Kişilerin yönetimi) öğesine dokunun.**

Lütfen her ayar için ilgili sayfaya bakın.

"Contacts" (Kişiler) ekranını aşağıdaki yolla da görüntüleyebilirsiniz.

1. "INFO/TEL" (Bilgi/tel) düğmesine basın.

2. "Telephone" (Telefon) öğesine dokunun.

3. "Contacts" (Kişiler) öğesine dokunun.

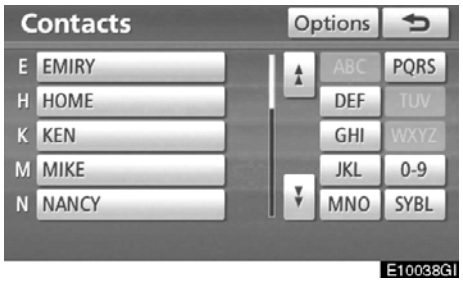

4. "Options" (Seçenekler) öğesine dokunun.

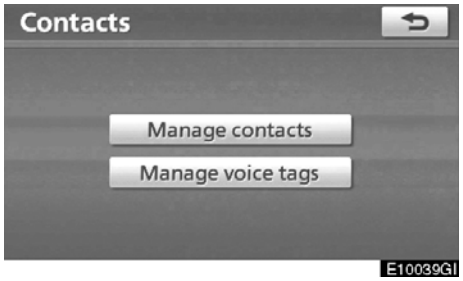

5. "Manage contacts" (Kişilerin yönetimi) öğesine dokunun.

- **Bir telefon numarasının aktarılması**

Bluetooth® telefonunuzdaki telefon numaralarını sisteme aktarabilirsiniz. Telefon rehberi, aynı anda azami 4 telefon rehberini yönetebilir. Her telefon rehberine 1000 adede kadar kayıt (her kişi için 3 numara) yapılabilir.

Motor çalışırken aktarımı yapın.

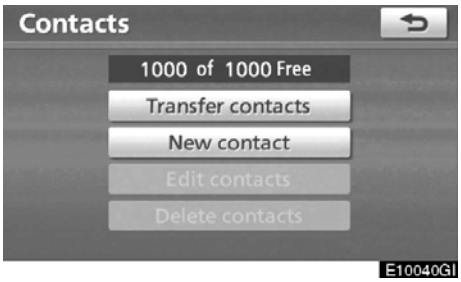

1. "Transfer contacts" (Kişilerin aktarımı) öğesine dokunun.

2. "Replace contacts" (Kişileri değiştir) ya da "Add contacts" (Kişileri ekle) öğesine dokunun.

Telefon rehberi, telefon rehberi verileri içeriyorsa bu ekran görüntülenir.

3. Bluetooth® telefonu kullanarak telefon rehberi verisini sisteme aktarın.

Aktarım sırasında bu ekran görünür. İptal etmek için, **"Cancel"** (İptal) öğesine dokunun. Bu sırada aktarım kesilirse, bu ana kadar aktarılan telefon rehberi verisi sisteme kaydedilebilir.

"Replace contacts" (Kişileri değiştir) öğesine dokunduğunuzda:

Cep telefonunuz PBAP veya OPP servisini desteklemiyorsa bu işlevi kullanamazsınız.

Telefonunuz PBAP servisini destekliyorsa telefon rehberini telefonunuzu çalıştırmadan aktarabilirsiniz.

Telefonunuz PBAP servisini desteklemiyorsa telefon rehberini telefonunuzu çalıştırarak aktarmanız gerekir.

"Add contacts" (Kişileri ekle) öğesine dokunduğunuzda:

Cep telefonunuz OPP servisini desteklemi−yorsa bu işlevi kullanamazsınız.

Telefon rehberi verisini yalnızca tele−fonunuzu çalıştırarak aktarabilirsiniz.

4. "Add contacts" (Kişileri ekle) öğesine dokunduysanız bu ekran görüntülenir.

Başka bir telefon rehberi aktarmak isti−yorsanız, "Yes" (Evet) öğesine dokunun.

Bu ekran gösterildiğinde, aktarım işlemini tekrar deneyin.

Başka bir Bluetooth® cihazı bağlandığında

O anda başka bir Bluetooth® cihazı bağlandığında bu ekran gösterilir.

Bağlantıyı kesmek istiyorsanız, **"Yes"** (Evet) öğesine dokunun.

BİLGİLENDİRME
Bluetooth® sesinin bağlantısı, telefon rehberi veri aktarımı esnasında kesilecektir. Bu durumda, ses bağlantısı veri aktarımı biterken otomatik olarak tekrar bağlanacaktır. (Kullandığınız telefona göre tekrar bağlanmayabilir.)

- **Telefon rehberi verisinin kaydedilmesi**

Telefon rehberi verilerini kaydedebilirsiniz.

Her kişi için 3 adede kadar numara kaydı yapılabilir.

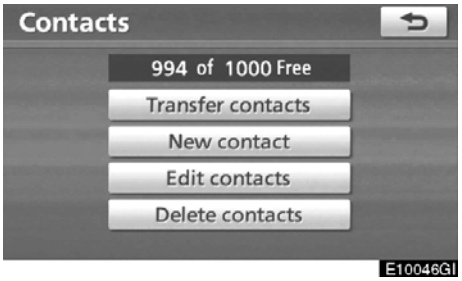

1. "New contact" (Yeni kişi) öğesine dokunun.

2. İsmi girmek için yazılımın tuş takımını kullanın ve ardından "OK" öğesine dokunun.

3. Telefon numarasını girin ve "OK" öğesine dokunun.

Telefon numarasının ardından ton sinyalini kullanmak istiyorsanız ton sinyalini de girin.

4. Telefon tipini seçin.

5. Bu kişiye toplamda iki veya daha az numara kayıtlıysa bu ekran görüntülenir.

Bu kişiye bir numara eklemek istiyorsanız "Yes" (Evet) öğesine dokunun.

- **Telefon rehberi verisinin düzenlenmesi**

Telefon numarasını ayrı ayrı "Phone#1", "Phone#2" ve "Phone#3" öğesine kaydedebilirsiniz.

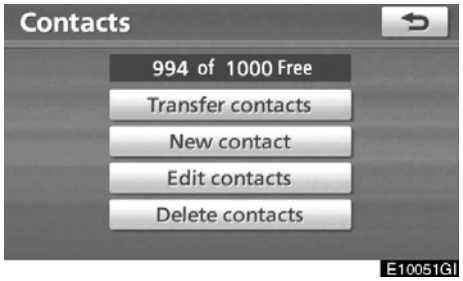

1. "Edit contacts" (Kişileri düzenle) öğesine dokunun.



2. Düzenlemek istediğiniz veriyi seçin.

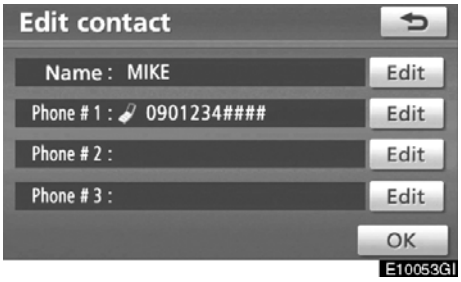

3. İstenilen isim veya numara için "Edit" (Düzenle) öğesine dokunun.

4. İsim veya numarayı düzenleyin. (Bkz. "● Telefon rehberi verilerinin kaydedilmesi", sayfa 246.)

5. Düzenlemeyi tamamladığınızda, "OK" öğesine dokunun.

"Edit contacts" (Kişileri düzenle) ekranını aşağıdaki yolla da görüntüleyebilirsiniz.

"Contact data" (Kişi verisi) ekranından

1. "INFO/TEL" (Bilgi/tel) düğmesine basın.
2. "Telephone" (Telefon) öğesine dokunun.
3. "Contacts" (Kişiler) öğesine dokunun.
4. Listeden istenen veriyi seçin.

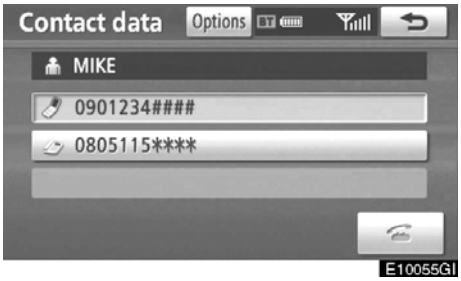

5. "Options" (Seçenekler) öğesine dokunun.

6. "Edit contacts" (Kişileri düzenle) öğesine dokunun.

"Call history" (Çağrı geçmişi) ekranından

1. "INFO/TEL" (Bilgi/tel) düğmesine basın.
2. "Telephone" (Telefon) öğesine dokunun.
3. "Call history" (Çağrı geçmişi) öğesine dokunun.
4. Listeden istenen numarayı seçin.

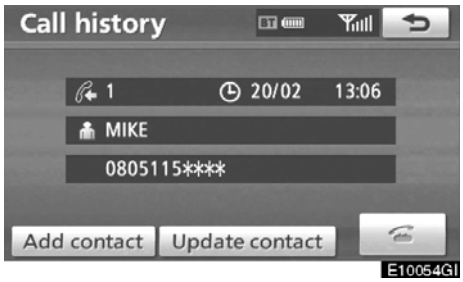

5. "Add contact" (Kişi ekle) ya da "Update contact" (Kişi güncelle) öğesine dokunun.



6. "Update contact" (Kişi güncelle) öğesine dokunduysanız bu ekran görüntülenir.

Listeden istenen veriyi seçin.

- **Telefon rehberi verilerinin silinmesi**

Verileri silebilirsiniz.

Aracınızı devrederken sistemdeki tüm verilerinizi silin.

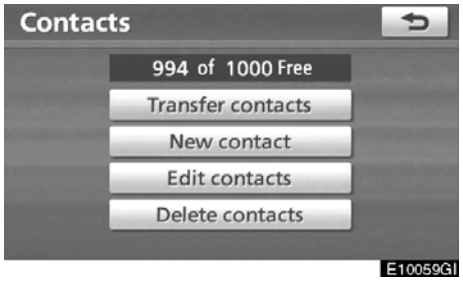

1. "Delete contacts" (Kişileri sil) öğesine dokunun.

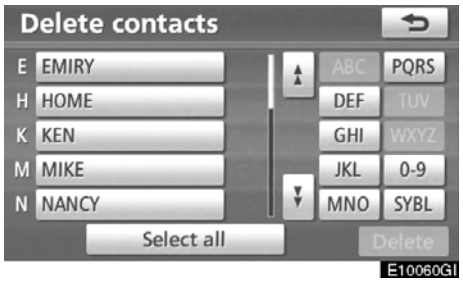

2. İstenilen veriyi seçin veya "Select all" (Tümünü seç) öğesine ve ardından "Delete" (Sil) öğesine dokunun.

Aynı anda birden fazla veri seçebilir ve bunları silebilirsiniz.

3. "Yes" (Evet) öğesine dokunun.

Bunu aşağıdaki gibi de silebilirsiniz.

1. "INFO/TEL" (Bilgi/tel) düğmesine basın.
2. "Telephone" (Telefon) öğesine dokunun.
3. "Contacts" (Kişiler) öğesine dokunun.
4. Listeden istenen veriyi seçin.

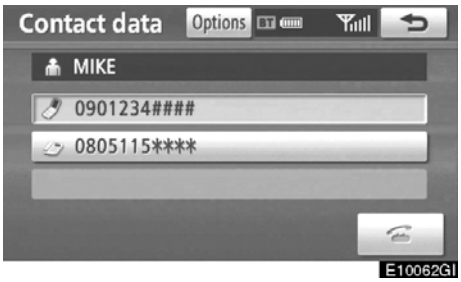

5. "Options" (Seçenekler) öğesine dokunun.

6. "Delete contact" (Kişi sil) öğesine dokunun.

7. "Yes" (Evet) öğesine dokunun.

BİLGİLENDİRME
Bir Bluetooth® telefonu silerken aynı anda telefon rehberi verileri de silinecektir.

— Hızlı arama ayarları

"Speed dials setting" (Hızlı arama ayarları) öğesine "Speed dials" (Hızlı aramalar) ekranından erişilir.

1. "SETUP" (Kurulum) düğmesine basın.
2. "Telephone" (Telefon) öğesine dokunun.
3. "Phonebook" (Telefon rehberi) öğesine dokunun.

4. "Manage speed dials" (Hızlı aramaları yönet) öğesine dokunun.

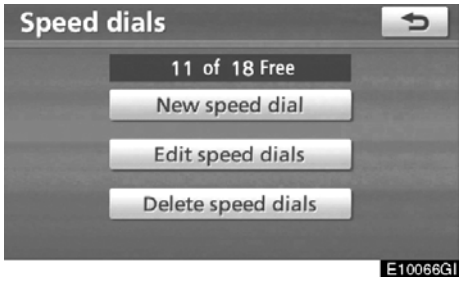

Lütfen her ayar için ilgili sayfaya bakın.

"Speed dials" (Hızlı aramalar) ekranını aşağıdaki yolla da görüntüleyebilirsiniz.

1. "INFO/TEL" (Bilgi/tel) düğmesine basın.
2. "Telephone" (Telefon) öğesine dokunun.
3. "Speed dials" (Hızlı aramalar) öğesine dokunun.

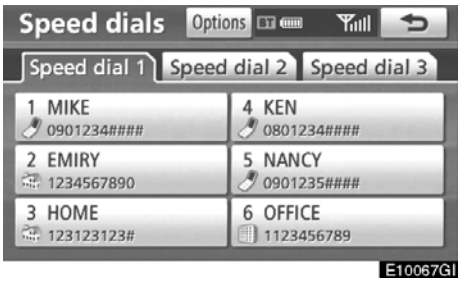

4. "Options" (Seçenekler) öğesine dokunun.

- **Hızlı aramanın kaydedilmesi**

İstenilen telefon numarasını telefon rehberinden kaydedebilirsiniz. Her telefon için 18 adede kadar numara kaydı yapılabilir.

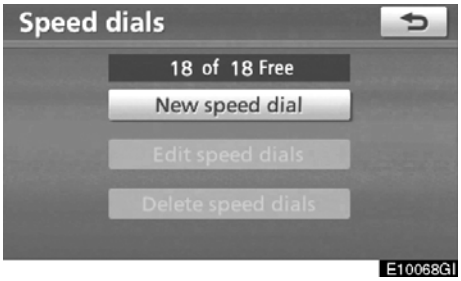

1. "New speed dial" (Yeni hızlı arama) öğesine dokunun.



2. Kaydetmek istediğiniz veriyi seçin.

3. İstenen telefon numarasına dokunun.

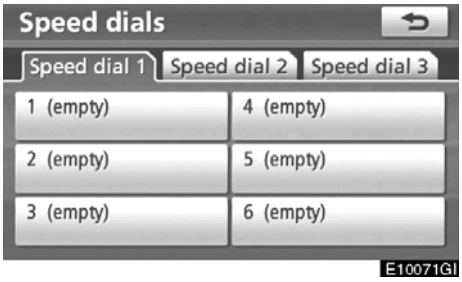

4. Üzerine kaydetmek istediğiniz ekran simgesine dokunun.

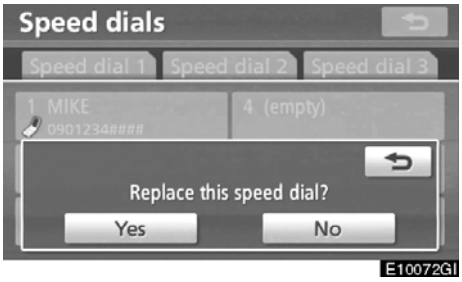

5. Daha önce kaydettiğiniz bir ekran simgesini seçerseniz bu ekran gösterilir.

Değiştirmek istiyorsanız, "Yes" (Evet) öğesine dokunun.

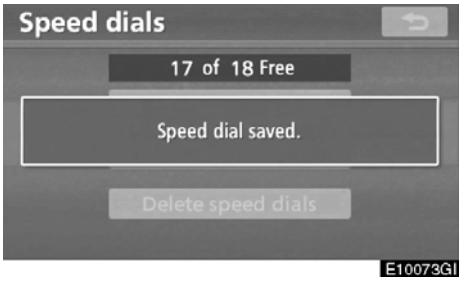

6. Bu ekran gösterildiğinde işlem tamamlanır.

Hızlı aramaları aşağıdaki yolla da kaydedebilirsiniz.

"Hızlı aramalar" ekranından

1. "INFO/TEL" (Bilgi/tel) düğmesine basın.
2. "Telephone" (Telefon) öğesine dokunun.
3. "Speed dials" (Hızlı aramalar) öğesine dokunun.

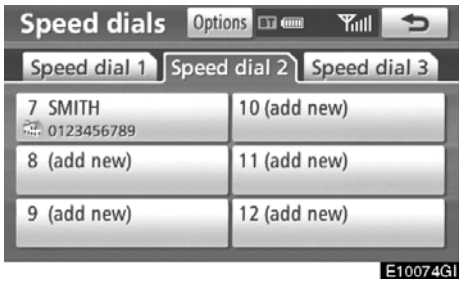

4. "(add new)" (yeni ekle) öğesine dokunun.

5. Yeni hızlı aramayı ayarlamak için "Yes" (Evet) öğesine dokunun.



6. Kaydetmek istediğiniz veriyi seçin.

7. İstenen telefon numarasına dokunun.

"Contact data" (Kişi verisi) ekranından

1. "INFO/TEL" (Bilgi/tel) düğmesine basın.
2. "Telephone" (Telefon) öğesine dokunun.
3. "Contacts" (Kişiler) öğesine dokunun.
4. Listeden istenen veriyi seçin.

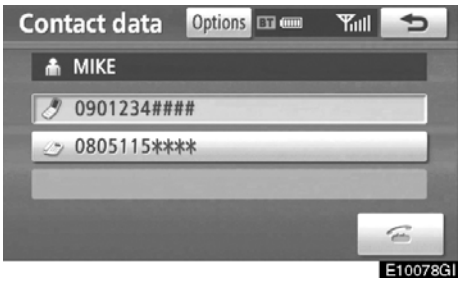

5. "Options" (Seçenekler) öğesine dokunun.

6. "Set speed dial" (Hızlı aramayı ayarla) öğesine dokunun.

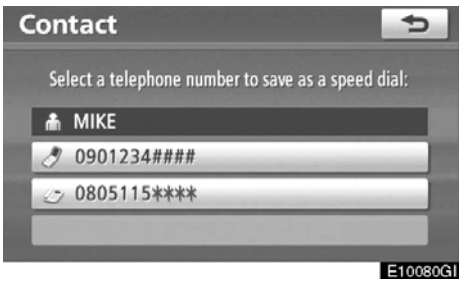

7. Bu ekran görüntülenir.

Sonrasında yapılacak işlemler "SETUP" (Kurulum) düğmesinden çalıştırdığınızda yapılan işlemlerle aynıdır.

● **Hızlı aramanın düzenlenmesi**

Hızlı aramayı düzenleyebilirsiniz.

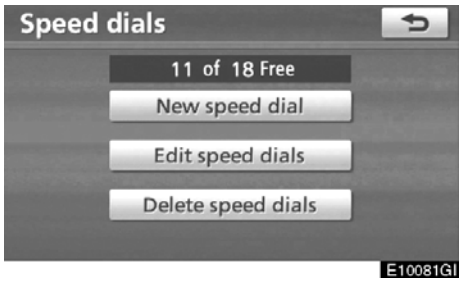

1. "Edit speed dials" (Hızlı aramaları düzenle) öğesine dokunun.

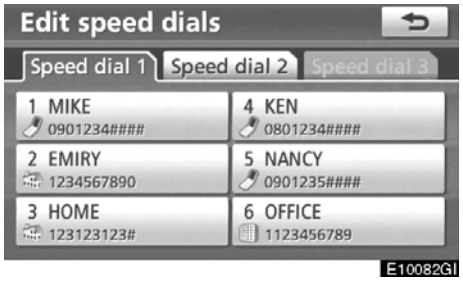

2. Düzenlemek istediğiniz ekran simgesine dokunun.

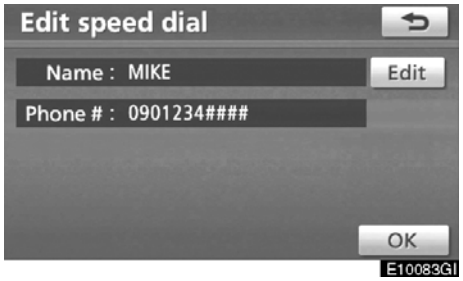

3. "Edit" (Düzenle) öğesine dokunun.

4. Adı girmek için yazılımın tuş takımını kullanın.

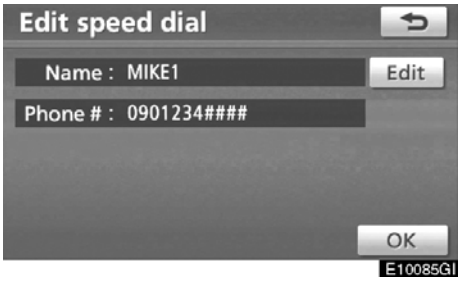

5. "OK" öğesine dokunun.

- **Hızlı aramanın silinmesi**

Hızlı aramayı silebilirsiniz.

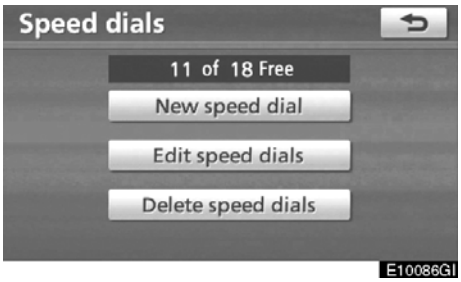

1. "Delete speed dials" (Hızlı aramaları sil) öğesine dokunun.

2. İstenilen veriyi seçin veya "Select all" (Tümünü seç) öğesine ve ardından "Delete" (Sil) öğesine dokunun.

Aynı anda birden fazla veri seçebilir ve bunları silebilirsiniz.

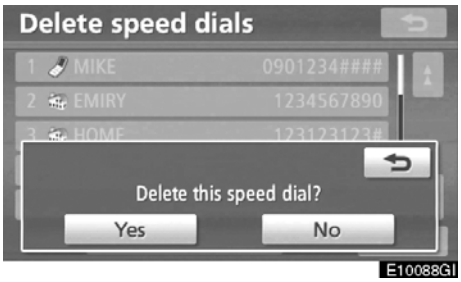

3. "Yes" (Evet) öğesine dokunun.

— Çağrı geçmişinin silinmesi

Çağrı geçmişini silebilirsiniz.

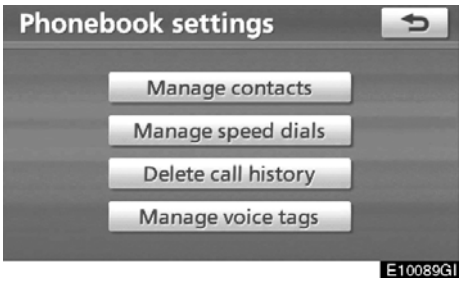

1. "Delete call history" (Çağrı geçmişini sil) öğesine dokunun.

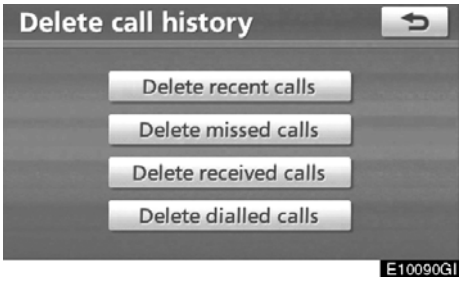

2. Silmek istediğiniz çağrı geçmişini seçin.

3. İstenilen veriyi seçin veya "Select all" (Tümünü seç) öğesine ve ardından "Delete" (Sil) öğesine dokunun.

Aynı anda birden fazla veri seçebilir ve bunları silebilirsiniz.

4. "Yes" (Evet) öğesine dokunun.

Çağrı geçmişini aşağıdaki gibi de silebilirsiniz.

1. "INFO/TEL" (Bilgi/tel) düğmesine basın.

2. "Telephone" (Telefon) öğesine dokunun.

3. "Call history" (Çağrı geçmişi) öğesine dokunun.

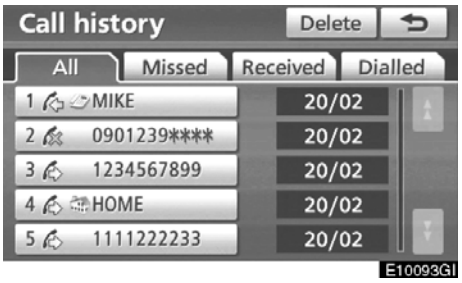

4. "Delete" (Sil) öğesine dokunun.

5. Bu ekran görüntülenir.

Sonrasında yapılacak işlemler "SETUP" (Kurulum) düğmesinden çalıştırdığınızda yapılan işlemlerle aynıdır.

Benzer şekilde diğer çağrı geçmişini de kullanabilirsiniz.

— Sesli arama komutunun ayarlanması

Sesli arama komutunun ayarı, "Voice tags" (Sesli arama komutları) ekranı görüntülenerek yapılır.

1. "SETUP" (Kurulum) düğmesine basın.
2. "Telephone" (Telefon) öğesine dokunun.
3. "Phonebook" (Telefon rehberi) öğesine dokunun.

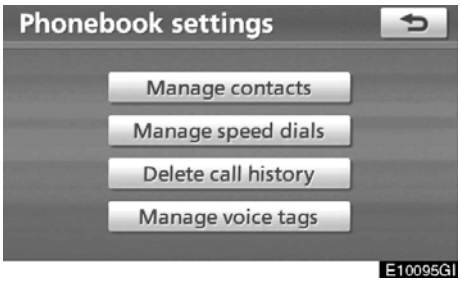

4. "Manage voice tags" (Sesli arama komutları yönet) öğesine dokunun.

Lütfen her ayar için ilgili sayfaya bakın.

Bir sesli arama komutu kaydedilirken, bunu sessiz bir ortamda yapmanız gerekir.

"Voice tags" (Sesli arama komutları) ekranını aşağıdaki yolla da görüntüleyebilirsiniz.

1. "INFO/TEL" (Bilgi/tel) düğmesine basın.
2. "Telephone" (Telefon) öğesine dokunun.
3. "Contacts" (Kişiler) öğesine dokunun.

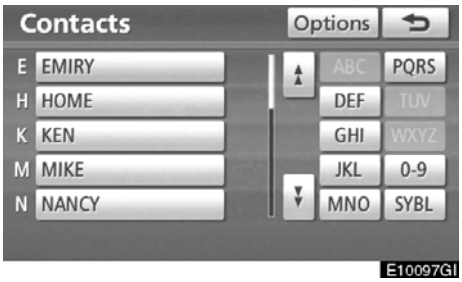

4. "Options" (Seçenekler) öğesine dokunun.

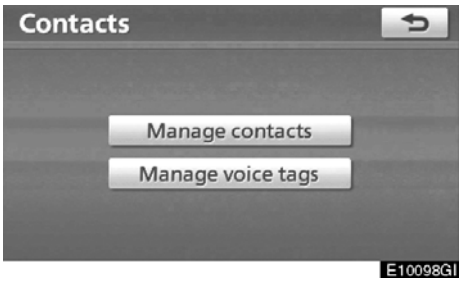

5. "Manage voice tags" (Sesli arama komutları yönet) öğesine dokunun.

● **Sesli arama komutunun kaydedilmesi**

En fazla 50 adet sesli arama komutu kaydedebilirsiniz.

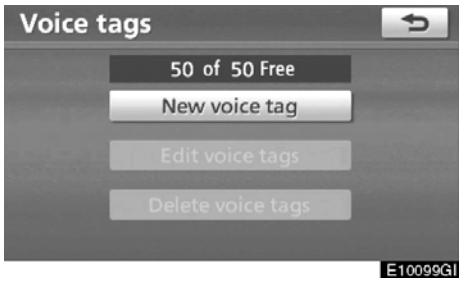

1. "New voice tags" (Yeni sesli arama komutu) öğesine dokunun.



2. Kaydetmek istediğiniz veriyi seçin.

3. "● REC" (Kayıt) öğesine dokunun ve bir sesli arama komutu kaydedin.

4. Sesli arama komutunu çalmak için ▶ Play" (Çal) öğesine dokunun.

Sesli arama komutu kaydını bitirdiğinizde **"OK"** öğesine dokunun.

BİLGİLENDİRME
Sesli arama komutunu kullanırken, kayıt esnasında kullanılan dil ayarını değiştirmeyin. ***Diller farklıysa ses tanıma, kaydettiğiniz sesli arama komutunu tanıyamaz.***

Sesli arama komutunu aşağıdaki yolla da kaydedebilirsiniz.

1. "INFO/TEL" (Bilgi/tel) düğmesine basın.
2. "Telephone" (Telefon) öğesine dokunun.
3. "Contacts" (Kişiler) öğesine dokunun.
4. Listeden istenen veriyi seçin.

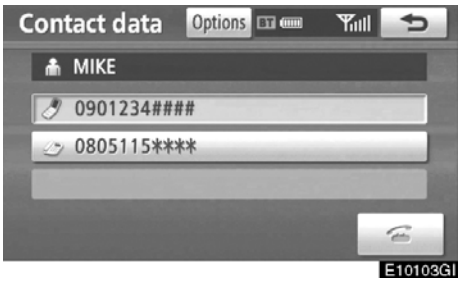

5. "Options" (Seçenekler) öğesine dokunun.

6. "Set voice tag" (Sesli arama komutunu ayarla) öğesine dokunun.

7. Bu ekran görüntülenir.

Sonrasında yapılacak işlemler "SETUP" (Kurulum) düğmesinden çalıştırdığınızda yapılan işlemlerle aynıdır.

- **Sesli arama komutunun düzenlenmesi**

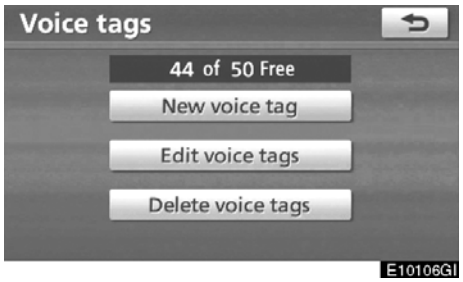

1. "Edit voice tags" (Sesli arama komut−larını düzenle) öğesine dokunun.

2. Düzenlemek istediğiniz veriyi seçin.

3. Bu ekran görüntülenir.

Sonrasında yapılacak işlemler, sesli arama komutunu kaydettiğiniz yapılan işlemle aynıdır.

- **Sesli arama komutunun silinmesi**

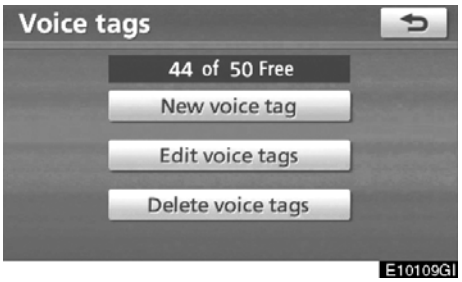

1. "Delete voice tags" (Sesli arama komutlarını sil) öğesine dokunun.

2. İstenilen veriyi seçin veya "Select all" (Tümünü seç) öğesine ve ardından "Delete" (Sil) öğesine dokunun.

Aynı anda birden fazla veri seçebilir ve bunları silebilirsiniz.

3. "Yes" (Evet) öğesine dokunun.

— Bluetooth®

Bluetooth® ayarlarını onaylayabilir ve değiştirebilirsiniz.

1. "SETUP" (Kurulum) düğmesine basın.

2. "Telephone" (Telefon) öğesine dokunun.

3. "Bluetooth*" öğesine dokunun.

* Bluetooth, Bluetooth SIG. Inc.'ın tescilli bir ticari markasıdır.

4. Bu ekran görüntülenir.

Bilgi olarak şunlar gösterilir.

"Device name" (Cihaz adı)

. . . Bluetooth® ağındaki isim. Bunu değiştirebilirsiniz.

"Passcode" (Şifre)

. . . Cep telefonunuzu sisteme kaydederken kullandığınız şifre. Bunu değiştirebilirsiniz.

"Device address" (Cihaz adresi)

. . . Cihaz adresi sisteme özgüdür. Bunu değiştiremezsiniz. Telefonunuzun ekranında aynı cihaz ismi görüntüleniyorsa, bu isme bakın.

Ayarları değiştirmek istiyorsanız ilgili sayfalara bakın.

Ayarları değiştirdikten sonra "OK" öğesine dokunun.

- **Bluetooth® ayarlarının değiştirilmesi**

Bluetooth® ayarlarını aşağıdaki prosedürlere göre değiştirebilirsiniz.

Eller serbest gücü değiştirme

"Handsfree power" (Eller serbest gücü) gösterimi aşağıdaki durumu gösterir.

"Handsfree power" (Eller serbest gücü) **"On"** (Açık) olduğunda:

Akıllı giriş ve çalıştırma sistemli araçlar:

Bluetooth® telefon, kontağı ACCESSORY (Aksesuar) veya IGNITION ON (Kontak açık) moduna çevirdiğinizde otomatik olarak bağlanır.

Akıllı giriş ve çalıştırma sistemi olmayan araçlar:

Bluetooth® telefon, kontağı "ACC" (Aksesuar) veya "ON" (Açık) moduna çevirdiğinizde otomatik olarak bağlanır.

"Handsfree power" (Eller serbest gücü) **"Off"** (Kapalı) olduğunda:
Bluetooth® telefon bağlantısı kesilir ve sistem bir dahaki sefere bağlantıyı kurmaz.

"Handsfree power" (eller serbest gücü) durumunu seçebilirsiniz.

Açık: Otomatik bağlantı açılır.

Kapalı: Otomatik bağlantı kapatılır.

1. "Handsfree power" (Eller serbest gücü) öğesine dokunun.

2. "On" (Açık) ya da "Off" (Kapalı) öğesine dokunun.

3. "OK" öğesine dokunun.

"Handsfree power" (Eller serbest gücü) durumu "Off" (Kapalı) konumdan "On" (Açık) konuma geçirildiyse Bluetooth® bağlantısı başlayacaktır.

Bluetooth® müziği çalarken telefonu bağladığınızda

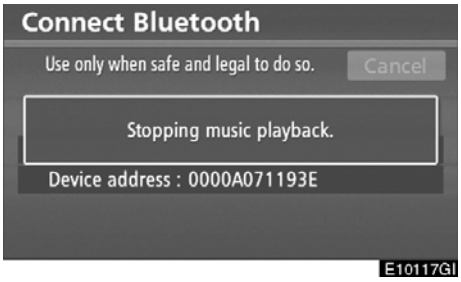

Bu ekran gösterilir ve Bluetooth® müziği geçici olarak durdurulur.

Cihaz isminin düzenlenmesi

1. "Device name" (Cihaz ismi) seçeneğinde "Edit" (Düzenle) öğesine dokunun.

2. Cihaz ismini girmek için yazılımın tuş takımını kullanın.

BİLGİLENDİRME
Cihaz isimleri, Bluetooth® müzik ve Bluetooth® telefon için ortaktır.
Telefonun cihaz ismini değiştirirseniz, sesin cihaz ismi de aynı anda değişecektir.
Ancak, şifreler ayrı olarak belirlenebilir.

Şifrenin düzenlenmesi

1. "Passcode" (Şifre) seçeneğinde "Edit" (Düzenle) öğesine dokunun.

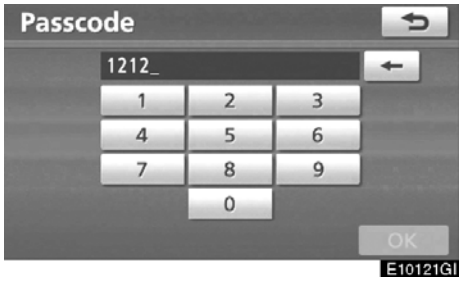

2. Bir şifre girin ve "OK" öğesine dokunun.

- **Bluetooth® ayarlarının sıfırlanması**

Ayarları sıfırlayabilirsiniz.

1. "Default" (Varsayılan) öğesine dokunun.

2. "Yes" (Evet) öğesine dokunun.

"Handsfree power" (Eller serbest gücü) durumu "Off" (Kapalı) konumdan "On" (Açık) konuma geçirildiyse Bluetooth® bağlantısı başlayacaktır.

Bluetooth® müziği çalarken bir telefon bağladığınızda

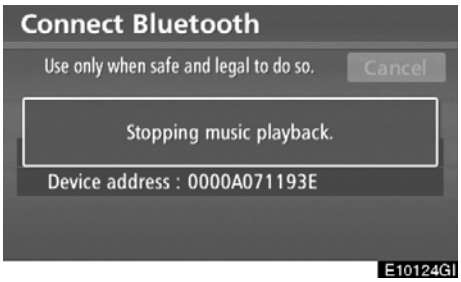

Bu ekran gösterilir ve Bluetooth® müziği geçici olarak durdurulur.

— Details (Ayrıntılar)

Ayrıntı ayarlarını yapabilirsiniz.

1. "SETUP" (Kurulum) düğmesine basın.

2. "Telephone" (Telefon) öğesine dokunun.

3. "Details" (Ayrıntılar) öğesine dokunun.

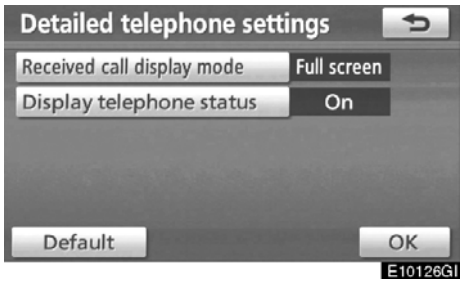

4. Her ayarı ilgili prosedürlere göre gerçekleştirin.

5. Tüm ayarları tamamladığınızda, "OK" öğesine dokunun.

- **Gelen arama gösterimi**

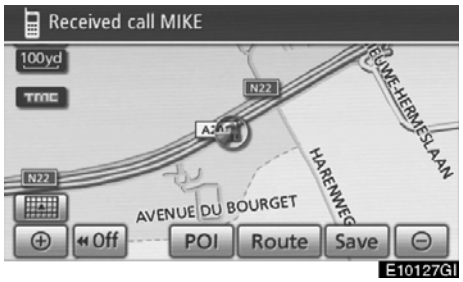

Gelen arama gösterimi metodunu seçebilirsiniz.

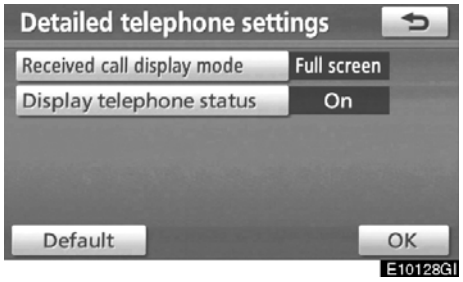

1. "Received call display mode" (Gelen arama gösterimi modu) öğesine dokunun.

2. "Full screen" (Tam ekran) ya da "Drop down" (Aşağı doğru aç) öğesine dokunun.

"Full screen" (Tam ekran) modu
. . . . . Arandığınızda, Eller serbest ekranı gösterilir ve sistemi ekrandan kullanabilirsiniz.

"Drop down" (Aşağı doğru aç) modu
. . . . . Ekranın üst tarafında mesaj gösterilir. Sadece direksiyon üzerindeki düğmeleri kullanabilirsiniz.

- **Başlangıçtaki Bluetooth® bağlantı durumu**

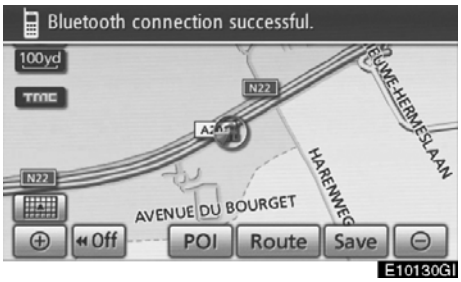

Akıllı giriş ve çalıştırma sistemli araçlar:

Motor Çalıştırma/Durdurma düğmesi, ACCESSORY (Aksesuar) ya da IGNITION ON (Kontak açık) modundayken ve Bluetooth® otomatik bağlandığında, bağlantı kontrolü gösterilir.

Akıllı giriş ve çalıştırma sistemi olmayan araçlar:

Kontak "ACC" (Aksesuar) ya da "ON" (Açık) konumundayken ve Bluetooth® otomatik bağlandığında, bağlantı kontrolü gösterilir.

"Display telephone status" (Telefon durumunu görüntüle) durumu "On" (Açık) konumdayken durum görüntülenir.

"Display telephone status" (Telefon durumunu görüntüle) durumu "Off" (Kapalı) konumdayken durum görüntülenmez.

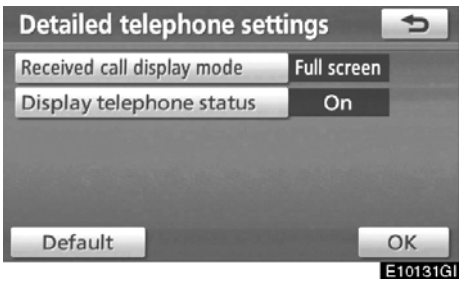

1. "Display telephone status" (Telefon durumunu görüntüle) öğesine dokunun.

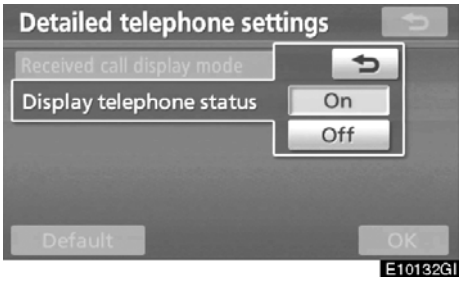

2. "On" (Açık) ya da "Off" (Kapalı) öğesine dokunun.

● Ayarların sıfırlanması

Ayarları sıfırlayabilirsiniz.

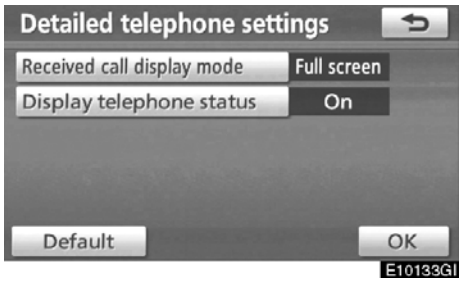

1. "Default" (Varsayılan) öğesine dokunun.

2. "Yes" (Evet) öğesine dokunun.

Ses ayarları — — Taşınabilir müzik çalar seçimi

Bağlamak üzere taşınabilir müzik çalar seçilebilir. Kayıtlı ses bilgisi onaylanabilir ve düzenlenebilir.

● Taşınabilir müzik çaların seçilmesi

Birden fazla taşınabilir müzik çalar kaydetmeniz durumunda, bir favori seçmeniz gerekir.

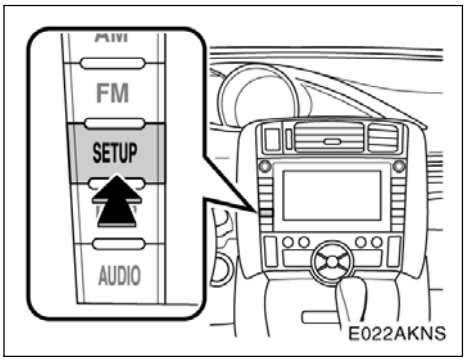

1. "SETUP" (Kurulum) düğmesine basın.

2. "Setup" (Kurulum) ekranında "Audio" (Ses) öğesine dokunun.

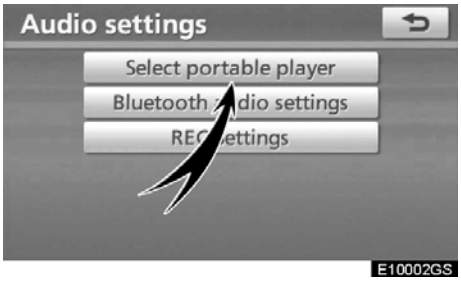

3. "Audio settings" (Ses ayarları) ekranında "Select portable player" (Taşınabilir müzik çaları seç) öğesine dokunun.

En fazla iki Bluetooth® taşınabilir müzik çalar seçebilirsiniz.
Henüz bir taşınabilir müzik çalar kaydetmediyseniz, "Empty" (boş) gösterilir. Taşınabilir müzik çaları bağladığınızda Bluetooth® işareti gösterilir.

4. Bağlamak istediğiniz taşınabilir müzik çaları seçin ve "OK" öğesine dokunun.

Sisteme 2 adet taşınabilir müzik çalar kaydedebilseniz bile, tek seferde sadece bir taşınabilir müzik çalar kullanılabilir.

- **Bluetooth® bilgilerinin gösterimi**

Sistemdeki taşınabilir müzik çaların bilgilerini görebilir veya değiştirebilirsiniz.

"Device name" (Cihaz adı)
. . . . . Ekranda gösterilen Bluetooth® taşınabilir müzik çaların adı. Bunu istenilen isme değiştirebilirsiniz.

"Device address" (Cihaz adresi)
. . . . . Cihaz adresi sisteme özgüdür. Bunu değiştiremezsiniz.

Aynı cihaz ismi ile iki Bluetooth® taşınabilir müzik çaları kaydettiyseniz ve birini diğerinden ayırt edemiyorsanız buna göz atın.

"Connection method" (Bağlantı metodu)
. . . . . Bağlantı metodu için "From vehicle" (Araçtan) ve "From portable player" (Taşınabilir müzik çalardan) seçimi yapılabilir.

İstenilen taşınabilir müzik çaları seçin ve ardından "Portable player info" (Taşınabilir müzik çalar bilgisi) öğesine dokunun.

- **Cihaz adının değiştirilmesi**

Cihazın adını değiştirebilirsiniz. Cihazın adını değiştirseniz bile taşınabilir müzik çalarınıza kayıtlı isim değiştirilmez.

1. "Select portable player" (Taşınabilir müzik çalar seç) ekranından "Portable player info" (Taşınabilir müzik çalar bilgisi) öğesine dokunun.

2. "Portable player information" (Taşınabilir müzik çalar bilgisi) ekranından "Device name" (Cihaz ismi) için "Edit" (Düzenle) öğesine dokunun.

3. Cihaz ismini girmek için yazılımın tuş takımını kullanın.

- **Bağlantı metodunun seçilmesi**

Bağlantı metodu seçilebilir.

Araçtan: Müzik sistemini taşınabilir müzik çalara bağlayın.

Taşınabilir müzik çalardan: Taşınabilir müzik çaları müzik sistemine bağlayın.

"From vehicle" (Araçtan) ya da "From portable player" (Taşınabilir müzik çalardan) arasından istenilen bağlantı metodunu seçin ve ardından "OK" öğesine dokunun.

BİLGİLENDİRME
Bağlantı metodu, "From portable player" (Taşınabilir müzik çalardan) olarak ayarlanırsa, "Auto Bluetooth* connect" (Otomatik Bluetooth bağlantısı) seçilemez.

* Bluetooth, Bluetooth SIG. Inc.'ın tescilli bir ticari markasıdır.

— Bluetooth® sesinin ayarlanması

Bluetooth® müzik ayarları yapılabilir.

(a) Taşınabilir müzik çaların kaydedilmesi

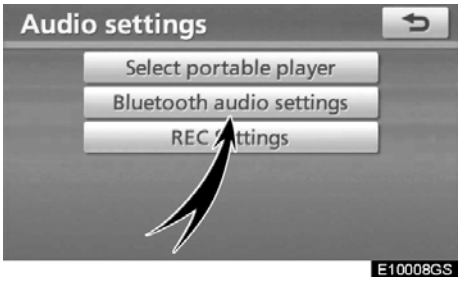

1. "Audio settings" (Ses ayarları) ekranında "Bluetooth* audio settings" (Bluetooth* müzik ayarları) öğesine dokunun.

2. "BT audio settings" (BT müzik ayarları) ekranında "Bluetooth* audio" (Bluetooth* müzik) için "Register" (Kaydet) öğesine dokunun.

* Bluetooth, Bluetooth SIG. Inc.'ın tescilli bir ticari markasıdır.

3. Bu ekran gösterildiğinde, ekranda gösterilen şifreyi taşınabilir müzik çalara girin.

Taşınabilir müzik çaların çalışması için, taşınabilir müzik çalarınız ile birlikte gelen kullanıcı el kitabına bakın. İptal etmek için, **"Cancel"** (İptal) öğesine dokunun.

4. Bağlantı kurulduğunda, bu ekran gösterilir.

Aynısını kullanacağınızda taşınabilir müzik çaları yeniden kaydetmeniz gerekmez.

Bu ekran gösterildiğinde, tekrar denemek için ekrandaki yönlendirmeyi takip edin.

Başka bir Bluetooth® cihazı bağlandığında

O anda başka bir Bluetooth® cihazı bağlandığında bu ekran gösterilir.

Bağlantıyı kesmek istiyorsanız, **"Yes"** (Evet) öğesine dokunun.

BİLGİLENDİRME
Cihaz, Bluetooth® telefon ve Bluetooth® müzik çalar ile birlikte çalışacaksa, önce Bluetooth® telefonu bağlayın, aksi takdirde Bluetooth® müzik çaların kaydedilmesi sırasında bir bağlantı arızası ortaya çıkabilir.

(b) Bluetooth® müzik çaların kaldırılması

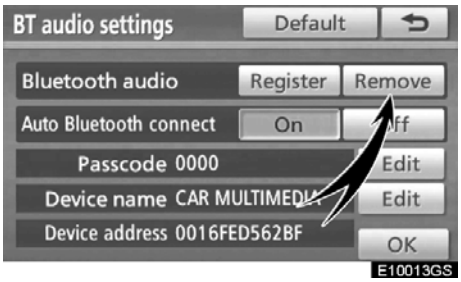

1. "BT audio settings" (BT müzik ayarları) ekranında "Bluetooth* audio" (Bluetooth* müzik) için "Remove" (Kaldır) öğesine dokunun.

2. Kaldırmak istediğiniz taşınabilir müzik çaların ismine ve "OK" öğesine dokunun.

3. Seçilen taşınabilir müzik çalar kaydını silmek için "Yes" (Evet) öğesine dokunun.

* Bluetooth, Bluetooth SIG. Inc.'ın tescilli bir ticari markasıdır.

Seçilen taşınabilir müzik çalar kullanımdaysa bu ekran görüntülenir. "Yes" (Evet) öğesine dokunun. Sistem, taşınabilir müzik çalar bağlantısını keser ve taşınabilir müzik çaları kaldırır.

(c) Bir Bluetooth® ses sisteminin bağlanması

OTOMATİK OLARAK

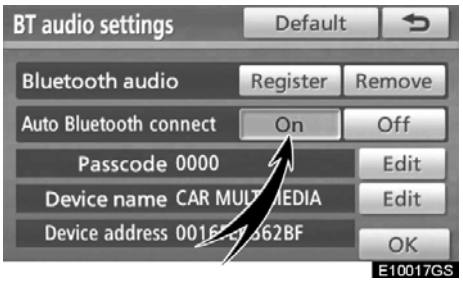

Bluetooth® otomatik bağlantısını etkinleştirmek için "Auto Bluetooth* connect" (Otomatik Bluetooth* bağlantısı) seçeneğinde "On" (Açık) öğesine dokunun. Daima bu moda ayarlayın ve Bluetooth® taşınabilir müzik çaları bağlantının kurulabileceği bir konumda tutun. Bağlantı metodu, "From portable player" (Taşınabilir müzik çalardan) olarak ayarlanırsa, "Auto Bluetooth* connect" (Otomatik Bluetooth bağlantısı) seçilemez.

* Bluetooth, Bluetooth SIG. Inc.'ın tescilli bir ticari markasıdır.

Akıllı giriş ve çalıştırma sistemli araçlar:

Motor Çalıştırma/ Durdurma düğmesi, ACCESSORY (Aksesuar) ya da IGNITION ON (Kontak açık) modundayken, seçili taşınabilir müzik çalar otomatik bağlanacak ve bağlantı sonucu gösterilecektir.

Akıllı giriş ve çalıştırma sistemi olmayan araçlar:

Kontak "ACC" (Aksesuar) ya da "ON" (Açık) konumundayken, seçili taşınabilir müzik çalar otomatik bağlanacak ve bağlantı sonucu gösterilecektir.

MANUEL OLARAK

Otomatik bağlantı başarısız olduğunda ya da kapatıldığında, Bluetooth®'u manuel olarak bağlamanız gerekir. Manuel kullanım için bkz. sayfa 194.

(d) Şifrenin değiştirilmesi

Taşınabilir müzik çalarınızın sisteme kaydı için şifre. Bu şifreyi, tercihinize göre 4 - 8 haneli bir rakam ile değiştirebilirsiniz. Varsayılan şifre "0000"dır.

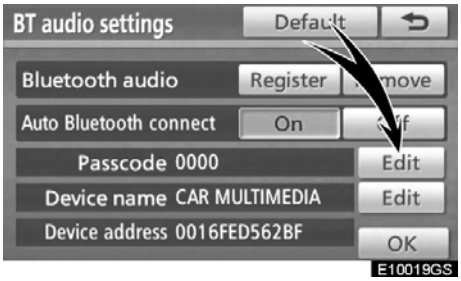

1. "BT audio settings" (BT müzik ayarları) ekranında "Passcode" (Şifre) için "Edit" (Düzenle) öğesine dokunun.

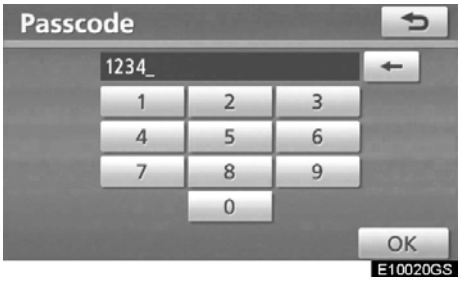

2. Yeni 4-8 haneli şifreyi girin ve "OK" öğesine dokunun.

← tuşuna her dokunduğunuzda, girilen bir hane silinir.

(e) Cihaz adının değiştirilmesi

Cihaz ismi değiştirilebilir. Bir cihazın adını değiştirirseniz bile taşınabilir müzik çalarınıza kayıtlı isim değiştirilmez.

1. "BT audio settings" (BT müzik ayarları) ekranında "Device name" (Cihaz ismi) için "Edit" (Düzenle) öğesine dokunun.

2. Yeni cihaz adını girin ve "OK" öğesine dokunun.

BİLGİLENDİRME
Cihaz isimleri, Bluetooth® müzik ve Bluetooth® telefon için ortaktır. *Ses sisteminin cihaz ismini değiştirirseniz, telefonun cihaz ismi de aynı anda değişecektir.* *Ancak, şifreler ayrı olarak belirlenebilir.*

(f) Bluetooth® müzik ayarlarının sıfırlanması

Ayarları sıfırlayabilirsiniz.

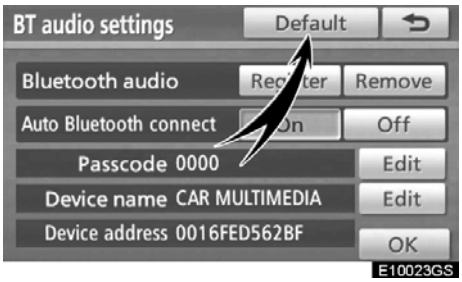

1. "BT audio settings" (BT müzik ayarları) ekranında "Default" (Varsayılan) öğesine dokunun.

2. "Yes" (Evet) öğesine dokunun.

— Kayıt ayarları

Müzik kütüphanesi için kayıt ayarları değiştirilebilir.

- **Kayıt kalitesinin ayarlanması**



1. "Audio settings" (Ses ayarları) ekranında "REC Settings" (Kayıt Ayarları) öğesine dokunun.



2. "REC quality" (Kayıt kalitesi) öğesine dokunun.

3. "Excellent" (Mükemmel) veya "Good" (İyi) seçeneğini seçin.

BİLGİLENDİRME
"REC quality" (Kayıt kalitesi) "İyi (128 kbps) olarak ayarlıysa, ses kalitesi "Mükemmel (256 kbps)" seçeneğinden daha düşük kalitede olur. Ancak, dosya boyutu daha küçük olduğu için "İyi" seçeneğiyle daha fazla parça kaydedilebilir.

- **Otomatik kaydın ayarlanması**

Otomatik kayıt, bir CD takıldığında otomatik olarak başlar.

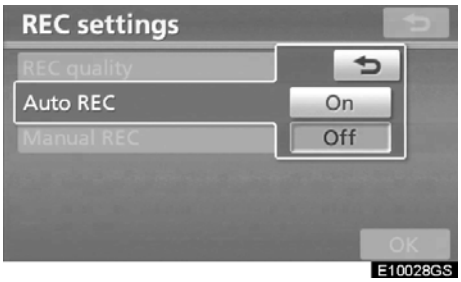

"REC settings" (Kayıt ayarları) ekranından "Auto REC" (Otomatik kayıt) öğesine dokunun ve "On" (Açık) veya "Off" (Kapalı) seçeneğini seçin.

- **Manuel kaydın ayarlanması**

Kayıt manuel olarak başlatılabilir.



"Manual REC" (Manuel kayıt) öğesine dokunun ve "On" (Açık) ya da "Off" (Kapalı) öğesini seçin.

Parça, "Auto REC" (Otomatik kayıt) seçeneği "Off" (Kapalı) ve "Manual REC" (Manuel kayıt) seçeneği "On" (Açık) konumuna getirilerek seçilebilir. Tüm parçalar, "Auto REC" (Otomatik kayıt) seçeneği "Off" (Kapalı) ve "Manual REC" (Manuel kayıt) seçeneği "Off" (Kapalı) konumuna getirilerek kaydedilebilir.

Kayıt metodu için sayfa 174'deki "(a) Müzik kütüphanesine kayıt" bölümüne bakın.

Araç ayarları —

Bakım bilgileri gibi araç bilgileri için ayarlar mevcuttur.

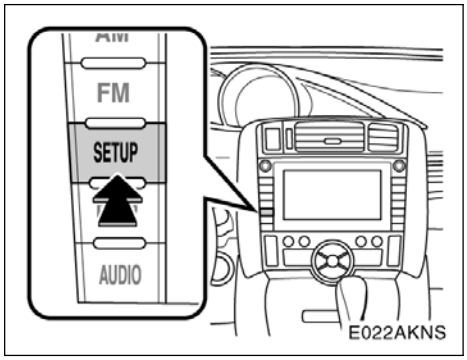

1. **"SETUP" (Kurulum) düğmesine basın.**

2. **"Vehicle" (Araç) öğesine dokunun.**

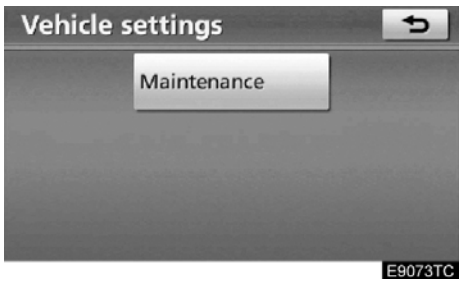

"Vehicle settings" (Araç ayarları) ekranı görüntülenecektir.

— Bakım bilgilerinin ayarlanması

Navigasyon sistemi açıldığında, bir parça ya da belli bir bileşenlerin değişim zamanı geldiğinde "Information" (Bilgi) ekranı görünür. (Bkz. sayfa 28.)

1. **"SETUP" (Kurulum) düğmesine basın.**
2. **"Setup" (Kurulum) ekranında "Vehicle" (Araç) öğesine dokunun.**

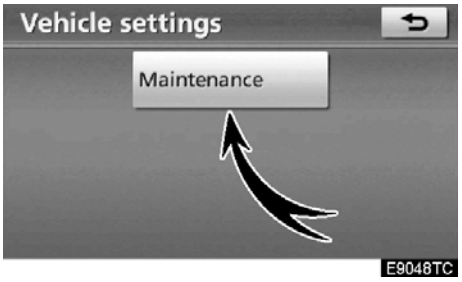

3. **"Maintenance" (Bakım) öğesine dokunun.**

4. İstenen düğmeye dokunun.

Her ekran simgesi hakkında bilgi için, bkz. "BİLGİLENDİRME ÖĞELERİ", sayfa 281.

"Delete all" (Tümünü sil): Girilen tüm koşulları iptal etmek için.

"Reset all" (Tümünü sıfırla): Bir koşulu karşılayan öğeyi sıfırlamak için.

"Bayi ayarla": Bayi bilgisini kaydetmek ya da düzenlemek için. (Bkz. "— Bayi ayarlama" sayfa 282.)

"On" (Açık) seçilirse, sistem "Information" (Bilgi) ekranı ile bakım bilgilerini verir ve sistem açıldığında ses çıkarır. (Bkz. sayfa 28.)

"Off" (Kapalı) seçilirse, "Information" (Bilgi) ekranı iptal olur.

Araç bakım gerektirdiğinde, simgenin rengi turuncu olarak değişecektir.

BİLGİLENDİRME ÖĞELERİ

"ENGINE OIL" (Motor yağı): Motor yağını değiştirin

"OIL FILTER" (Yağ filtresi): Motor yağı filtresini değiştirin

"ROTATION" (Rotasyon): Lastik rotasyonu yapın

"TYRE" (Lastik): Lastikleri değiştirin

"BATTERY" (Akü): Aküyü değiştirin

"BRAKE PAD" (Fren balatası): Fren balatalarını değiştirin

"WIPER" (Silecek): Silecek lastiklerini değiştirin

"LLC": Motor soğutma suyunu değiştirin

"BRAKE OIL" (Fren yağı): Fren yağını değiştirin

"AT FLUID" (Oto. şanzıman sıvısı): Otomatik şanzıman sıvısını değiştirin

"SERVICE" (Bakım): Planlanmış bakım

"AIR FILTER" (Hava filtresi): Hava filtresini değiştirin

"PERSONAL" (Kişisel): Yeni bilgi öğeleri verilenlerden ayrı olarak oluşturulabilir.



5. Koşulları girin.

"Date" (Tarih) uyarısı: Sonraki bakım tarihi girilebilir.

"Distance" (Mesafe) uyarısı: Sonraki bakıma kadar olan sürüş mesafesi girilebilir.

"Delete" (Sil): Tarih ve mesafe koşullarını iptal etmek için.

"Reset" (Sıfırla): Tarih ve mesafe koşullarını sıfırlamak için.

6. "OK" öğesine dokunun.

Ekran böylece "Maintenance" (Bakım) ekranına geri döner.

Araç bakım gerektirdiğinde, simgenin rengi turuncu olarak değişecektir.

BİLGİLENDİRME
● ***Periyodik bakım bilgisi için, "Kullanıcı el kitabı" ya da "Toyota Garanti Kitapçığı"na bakın.***
● ***Sürüş ve yol koşullarına bağlı olarak, gerçek tarih ve mesafe sistemdeki kayıtlı tarih ve mesafeden farklı olabilir.***

— Bayi ayarlama

Sisteme bir bayiyi kaydetmek mümkündür. Bayi bilgisi kaydedildiğinde, bayiye güzergah yönlendirme mümkün olur.

1. "SETUP" (Kurulum) düğmesine basın.

2. "Setup" (Kurulum) ekranında "Vehicle" (Araç) öğesine dokunun.

3. "Vehicle settings" (Araç ayarları) ekranında "Maintenance" (Bakım) öğesine dokunun.



4. "Set dealer" (Bayi ayarla) öğesine dokunun.

5. Bayi henüz kaydedilmemişse, bir varış noktası aramada olduğu gibi bayinin konumunu girin. (Bkz. "Varış noktasının aranması", sayfa 57.)

"Set dealer" (Bayi ayarlama) tamamlandığında, bayi düzenleme ekranı gösterilecektir.

6. Düzenlenecek öğeye dokunun.

"Dealer" (Bayi): Bir bayinin adını girmek için. (Bkz. sayfa 283.)

"Contact" (Kişi): Bir bayi personelinin adını girmek için. (Bkz. sayfa 283.)

"Location" (Konum): Bir konum ayarlamak için. (Bkz. sayfa 284.)

"Tel. no." (Telefon numarası): Bir telefon numarası ayarlamak için. (Bkz. sayfa 284.)

"Delete dealer" (Bayi sil): Ekranda gösteri−len bayi bilgisini silmek için.

"Enter ⦿" (Giriş): Bir varış noktası olarak gösterilen bayiyi ayarlamak için. (Bkz. "Güzergah yönlendirmesinin başlatılması", sayfa 79.)

- **"Bayi" ya da "Kişi" düzenlemek için**

1. "Set dealer" (Bayi ayarla) ekranında "Dealer" (Bayi) ya da "Contact" (Kişi) öğesine dokunun.

2. Alfanümerik tuşları kullanarak adı girin.

Azami 24 harf girilebilir.

3. "OK" öğesine dokunun.

Önceki ekran gösterilecektir.

- **"Location" (Konum) öğesini düzenlemek için**

1. "Set dealer" (Bayi ayarla) ekranında "Location" (Konum) öğesine dokunun.

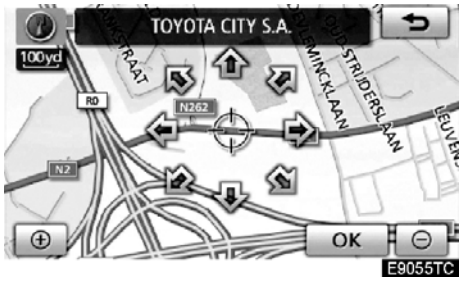

2. İmleci haritada istenen noktaya taşımak için sekiz yönlü simgeye dokunun.

3. "OK" öğesine dokunun.

Önceki ekran gösterilecektir.

- **"Tel. no." (Telefon numarası) düzenlemek için**

1. "Set dealer" (Bayi ayarla) ekranında "Tel no." (Telefon no) öğesine dokunun.

2. Rakamları kullanarak numarayı girin.

3. "OK" öğesine dokunun.

Önceki ekran gösterilecektir.

Trafik ayarları

Trafik bilgisi ikonları, alınabilir trafik istas−yonları, vb. gösterimi için ayarlar mevcuttur.

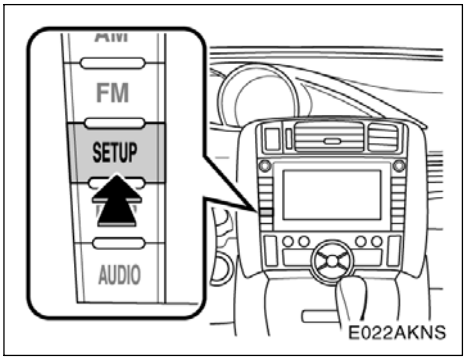

1. **"SETUP" (Kurulum) düğmesine basın.**

2. **"Traffic" (Trafik) öğesine dokunun.**

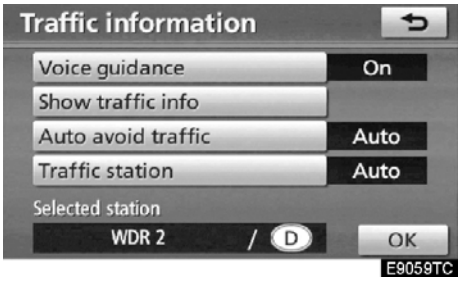

3. **Ayarlanacak öğelere dokunun.**
4. **"OK" öğesine dokunun.**

TRAFİK AYARLARI EKRANI

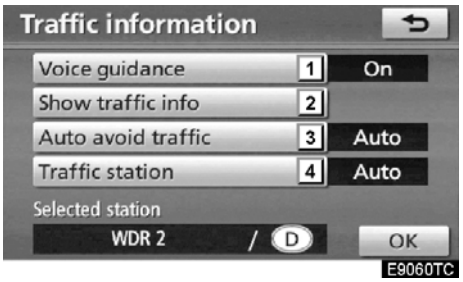

Bu ekranda aşağıdaki işlevler çalışmaktadır.

No.	İşlev
1	Trafik bilgisi için sesli yönlendirme için **"On"** (Açık) veya **"Off"** (Kapalı) seçilebilir.
2	Trafik bilgisi ikonunun gösterimi ayarlanabilir. (Bkz. "● Trafik bilgisi gösterimi", sayfa 286.)
3	Servis yolu güzergah işlevi; otomatik arama, manuel arama ve arama yok seçenekleri arasından seçilebilir. (Bkz. "● Trafikten otomatik kaçış", sayfa 286.)
4	Trafik istasyonları, otomatik arama veya manuel arama ile seçilebilir. (Bkz. "● Trafik istasyonu seçme", sayfa 287.)

- **Trafik bilgisi gösterimi**

Trafik bilgisi ikonunun gösterimi ayarlanabilir.

1. "SETUP" (Kurulum) düğmesine basın.

2. "Setup" (Kurulum) ekranında "Traffic" (Trafik) öğesine dokunun.

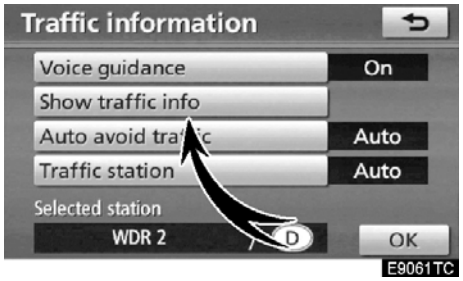

3. "Show traffic info" (Trafik bilgisi gös−terimi) öğesine dokunun.

4. Düğmeye dokunarak, haritada göste−rilmek üzere istenilen ikonları seçin.

"All on" (Tümünü aç): Trafik bilgisindeki tüm ikonları seçmek için.

"All off" (Tümünü kapat): Tüm seçimleri iptal etmek için.

5. "OK" öğesine dokunun.

Seçilen ikonlar haritada görüntülenir.

Trafik bilgisi ikonu için, sayfa 43'deki "TRAFİK BİLGİLERİ" bölümüne bakın.

- **Trafikten otomatik kaçış**

Servis yolu güzergah işlevi; otomatik arama, manuel arama ve arama yok seçenekleri arasından seçilebilir.

1. "SETUP" (Kurulum) düğmesine basın.

2. "Setup" (Kurulum) ekranında "Traffic" (Trafik) öğesine dokunun.

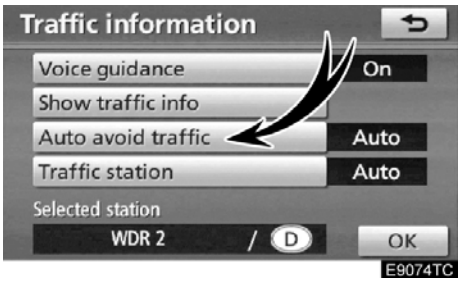

3. "Auto avoid traffic" (Trafikten oto−matik kaçış) öğesine dokunun.

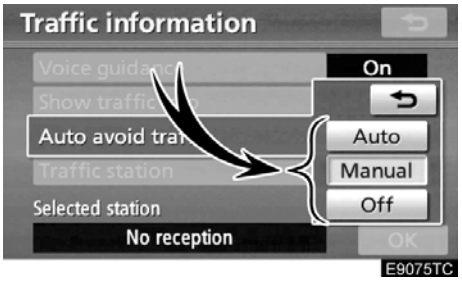

4. "Auto" (Otomatik), "Manual" (Manuel) ya da "Off" (Kapalı) öğesine dokunun.

"Auto" (Otomatik): Sistem, otomatik olarak yeni bir güzergah ayarlar.

"Manual" (Manuel) : Sistem yeni bir güzer−gah hesapladığında, yeni güzergahı kabule yönelik bir onay ekranda gösterilir.

"Off" (Kapalı): Sistem, yeni bir güzergah hesaplamaz.

5. "OK" öğesine dokunun.

"Manual" (Manuel) SEÇİLDİĞİNDE

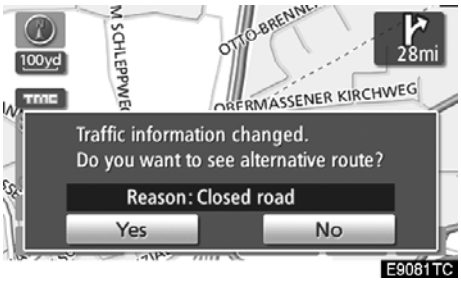

Navigasyon sistemi yeni bir güzergah belirlediğinde "Traffic information changed. Do you want to see alternative route?" (Trafik bilgisi değiştirildi. Alternatif güzergahı görmek istiyor musunuz?) görüntülenir. Yeni güzergahı görüntülemek için **"Yes"** (Evet) öğesine dokunun.

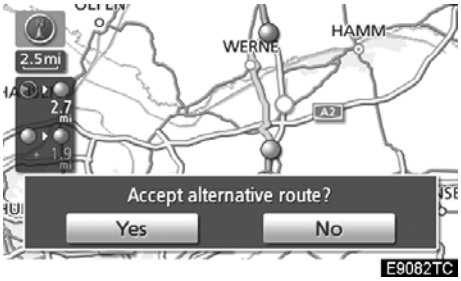

Mevcut güzergahtan alternatif güzergaha geçmek için **"Yes"** (Evet) öğesine dokunun.

- **Trafik istasyonunu seçme**

"Manual" (Manuel) seçildiğinde, belleğe alınmadan önce trafik istasyonları aranmalıdır.

1. "SETUP" (Kurulum) düğmesine basın.

2. "Setup" (Kurulum) ekranında "Traffic" (Trafik) öğesine dokunun.

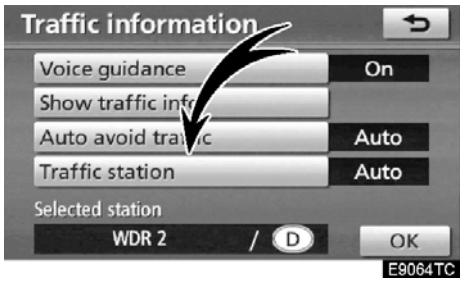

3. "Traffic station" (Trafik istasyonu) öğesine dokunun.

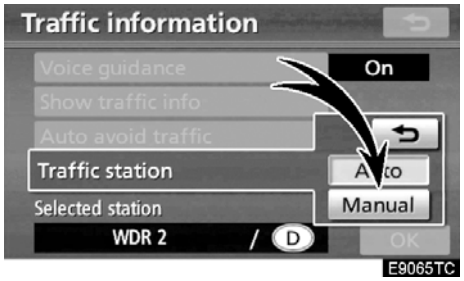

4. "Manual" (Manuel) öğesine dokunun.

Trafik bilgilerinin bir listesi ve bunun alınabildiği ülke, "Select traffic station" (Trafik istasyonunu seçin) ekranında gösterilir.

5. **İstenen trafik istasyonuna dokunun.**
6. **"OK" öğesine dokunun.**

Trafik istasyonlarını tekrar aramak için **"Search"** (Ara) öğesine dokunun.

BÖLÜM 9

EK

- Navigasyon sisteminin kısıtlamaları 290
- Harita veritabanı bilgisi ve güncellemeleri 292

Navigasyon sisteminin kısıtlamaları

Bu navigasyon sistemi uydu sinyallerini, çeşitli araç sinyallerini, harita verilerini v.b. kullanarak mevcut araç konumunu hesaplar. Ancak, uydunun durumu, yol donanımı, aracın durumu ve diğer şartlara bağlı olarak doğru konum gösterilemeye−bilir.

A.B.D. Savunma Bakanlığı'nın geliştirip iş−lettiği Küresel Konumlandırma Sistemi (GPS), Normalde 4 veya daha fazla, bazı durumlarda 3 uydu yardımıyla mevcut araç konumunu doğru bir şekilde gösterir. GPS belirli bir hata düzeyine sahiptir. Navigasyon sistemi çoğu zaman bunu telafi ederken, 100 m'ye (300 fit) kadar olan ve sıklıkla görül−meyen konumlandırma hataları beklenebilir ve beklenmelidir. Genellikle, konum hataları birkaç saniye içinde düzeltilir.

Aracınız uydulardan sinyal alırken, ekranın sol üst kısmında "GPS" işareti görünür.

GPS sinyali, harita ekranı üzerinde hatalı araç konumuna yol açacak şekilde fiziksel olarak engellenebilir. Tüneller, uzun binalar, kamyonlar ve hatta gösterge paneli üzerine koyulan nesneler GPS sinyallerini engel−leyebilir.

GPS uyduları, yapılan onarımlar ve iyileştir−melerden dolayı sinyal göndermeyebilir.

Navigasyon sistemi net GPS sinyallerini alırken bile, araç konumu doğru bir şekilde gösterilmeyebilir veya bazı durumlarda uy−gun olmayan güzergah yönlendirmesi mey−dana gelebilir.

UYARI
Renkli camlar GPS sinyallerini engelle−yebilir. Çoğu renkli cam filmi, gösterge panelindeki antenin GPS sinyal alımını engelleyecek bazı metalik içerikler bu−lundurur. Navigasyon sistemi bulunan araçlarda renkli cam filmi kullanılma−masını tavsiye ederiz.

(a) Aşağıdaki durumlarda doğru araç konumu gösterilemeyebilir:

- Y şeklindeki dar açılı bir yolda sürüş esnasında.
- Dönemeçli bir yolda sürüş esnasında.
- Kum, çakıl, kar vb. gibi kaygan bir yolda sürüş esnasında.
- Uzun bir düz yolda sürüş esnasında.
- Otoyol ve caddeler paralel olarak ilerlediğinde.
- Feribot veya araç taşıyıcı ile hareket edildikten sonra.
- Yüksek hızla sürüş esnasında uzun bir güzergah arandığında.
- Mevcut konum kalibrasyonu doğru şekilde ayarlanmaksızın sürüş esnasında.
- İleri ve geri giderek veya otoparkta bir turnikeden dönerken bir yön değişiminin tekrarlanmasından sonra.
- Kapalı otopark veya çok katlı otoparktan çıkarken.
- Tavan taşıyıcı takıldığında.
- Lastik zinciri takılıyken sürüş esnasında.
- Lastikler aşındığında.
- Lastik veya lastikler değiştirildikten sonra.
- Fabrika teknik özelliklerinde belirtilenlerden daha küçük veya daha büyük lastik kullanıldığında.
- Dört lastiğin herhangi birindeki lastik basıncı uygun olmadığında.

BİLGİLENDİRME
Aracınız GPS sinyallerini alamıyorsa, mevcut konumu manuel olarak düzeltebilirsiniz. Mevcut konum kalibrasyon ayarı ile ilgili bilgi için, bkz. sayfa 231.

(b) Aşağıdaki durumlarda uygun olmayan güzergah yönlendirmesi meydana gelebilir:

- Belirtilen güzergah yönlendirmesinden saparak bir kavşaktan dönerken.
- Birden fazla varış noktası belirleyip herhangi birini atlarsanız, otomatik yeniden yönlendirme önceki güzergah üzerinde varış noktasına dönen bir güzergah görüntüleyecektir.
- Güzergah yönlendirmesi olmayan bir kavşaktan dönerken.
- Güzergah yönlendirmesi olmayan bir kavşaktan geçerken.
- Otomatik yeniden yönlendirme sırasında, güzergah yönlendirme bir sonraki sağa veya sola dönüş için hazır görünmeyebilir.
- Yüksek hızla sürüş esnasında otomatik yeniden yönlendirmenin çalıştırılması uzun zaman alabilir. Otomatik yeniden yönlendirmede, servis yolu güzergahı gösterilebilir.
- Otomatik yeniden yönlendirmeden sonra, güzergah değiştirilemez.
- Gereksiz bir U dönüşü gösterilir veya bildirilir.
- Bir yer çoklu isme sahip olabilir ve sistem bir veya daha fazlasını bildirir.
- Bazı güzergahlar aranamayabilir.
- Varış noktanıza olan güzergah çakıllı, asfaltsız yol veya patika içeriyorsa, yol yönlendirmesi gösterilemeyebilir.
- Varış noktanız caddenin karşı tarafında gösterilebilir.
- Güzergahın bir kısmında, zamana, mevsime veya diğer nedenlere bağlı olarak araç girişini yasaklayan düzenlemeler olduğunda.
- Navigasyon sisteminde kayıtlı olan yol ve harita verileri tam olmayabilir veya en son sürüm olmayabilir.

Bir lastik değiştirildikten sonra, "LASTİK DEĞİŞİM KALİBRASYONU" bölümünde açıklanan işlemleri yerine getirin. (Bkz. sayfa 233.)

Bu navigasyon sistemi lastik dönüş verilerini kullanır ve aracınızın fabrikaya özgü lastikleri ile çalışmak üzere tasarlanmıştır. Orijinal olarak takılan lastik çapından daha büyük veya daha küçük lastik takılması araç konu−munun hatalı gösterimine neden olabilir. Lastik basıncı da lastik çapını etkiler, bu yüzden lütfen dört lastiğin tümünün lastik basıncının uygun olduğundan emin olun.

Harita veritabanı bilgisi ve güncellemeleri

Sistem, AISIN AW haritalarını kullanır.

SON KULLANICI ŞARTLARI

Veriler ("Veri") kişisel, dahili kullanımınıza yöneliktir ve satışa uygun değildir. Telif hakkıyla korunmaktadır ve bir tarafta siz, diğer tarafta AISIN AW Co. Ltd. ("AW") ve lisansörleri (onların lisansörleri ve tedarikçileri dahil olmak üzere) tarafından kabul edilen aşağıdaki koşul ve şartlara tabidir.

© 2009 NAVTEQ All rights reserved.

Koşul ve Şartlar

Yalnızca Kişisel Kullanım İçindir. Bu Verileri AW Navigasyon Ürünleriyle birlikte, hizmet bürosu adına, paylaşımlı olarak veya benzeri maksatlar dışında yalnızca kişisel, tarafınıza lisans verilen ticari olmayan amaçlara yönelik olarak kullanabilirsiniz. Buna göre, aşağıdaki paragraflarda belirtilen kısıtlamalara tabi olarak, bu Verileri (i) görüntülemek ve (ii) kaydetmek amacıyla görüntülenen hiçbir telif hakkı uyarısını kaldırmadan ve Veriler üzerinde herhangi bir değişiklik yapmaksızın gerektiğinde yalnızca kişisel kullanımınız için kopyalayabilirsiniz. Bu Verileri çoğaltmamayı, kopyalamamayı, değiştirmemeyi, kaynak koda dönüştürmemeyi, makine kodunu dönüştürmemeyi, kendisinden türetilen çalışmalar gerçekleştirmemeyi ve bu Verilerin herhangi bir bölümü üzerinde tersine mühendislik işlemleri gerçekleştirmemeyi ve yasaların izin verdiği oranlar haricinde herhangi bir maksatla, herhangi bir biçimde devretmemeyi veya dağıtımını yapmamayı kabul etmiş olursunuz.

Kısıtlamalar. AW tarafından verilen lisansla özel olarak tanımlanan durumlar haricinde ve önceki paragrafta belirtilen durumları kısıtlamaksızın, (a) bu Verileri araçlarla iletişim halinde bulunan, araç navigasyonu, konumlandırması, sevki, gerçek zamanlı güzergah kılavuzluğu, filo yönetimi veya benzeri uygulamalar monte edilmiş araçlar veya bunlara bağlı tüm ürünler, sistemler ya da uygulamalarla veya (b) cep telefonları, avuçiçi bilgisayarlar, çağrı cihazları, kişisel dijital yardımcı araçlar veya PDA'lar dahil ancak bunlarla sınırlı olmaksızın tüm mobil ya da kablosuz bağlantıya sahip elektronik cihazlar veya bilgisayarlarla ya da iletişim halinde bulunan herhangi bir konumlandıma cihazıyla birlikte kullanamazsınız.

Uyarı. Veriler; geçen süre, değişen koşullar, kullanılan kaynak ve içeriğinin herhangi bir bölümü hatalı sonuçlara yol açabilecek ayrıntılı coğrafi veri edinme şekli nedeniyle hatalı veya eksik bilgiler içerebilir.

Garanti Yoktur. Bu Veriler size "olduğu gibi" sunulur ve riskler tarafınızdan kabul edilerek kullanılır. AW ve lisansörleri (ve onların lisansör ve tedarikçileri), Verilerin veya sunucunun kesintisiz ya da hatasız olduğu konusunda, bu Verilerin içeriği, kalitesi, doğruluğu, eksiksizliği, verimliliği, güvenilirliği, belirli bir amaca uygunluğu, kullanışlılığı, kullanımı ve elde edilecek sonuçlar dahil ancak bunlarla sınırlı olmaksızın, yasal, açıkça veya üstü kapalı olarak ifade edilmiş hiçbir garanti, temsil hakkını veya yükümlülüğü kabul etmez.

Garanti Feragatnamesi: AW VE LİSANSÖRLERİ (ONLARIN LİSANSÖRLERİ VE TEDARİKÇİLERİ DAHİL OLMAK ÜZERE) KALİTE; PERFORMANS; TİCARETE VE BELİRLİ BİR AMACA UYGUNLUK YA DA HAKLARIN İHLALİ İLE İLGİLİ AÇIK YA DA ÜSTÜ KAPALI OLARAK İFADE EDİLMİŞ TÜM GARANTİLERİ REDDEDER. Bazı Eyaletler, Bölgeler ve Ülkelerde belirli garanti muafiyetine izin verilmez, bu yüzden yukarıdaki muafiyet size uygulanmayabilir.

Sorumluluk Feragatnamesi: AW VE LİSANSÖRLERİ (ONLARIN LİSANSÖRLERİ VE TADARİKÇİLERİ DAHİL OLMAK ÜZERE) AŞAĞIDAKİ DURUMLARDA SİZE KARŞI SORUMLU DEĞİLDİR: BİLGİLERİN KULLANIMI VEYA BULUNDURULMASINDAN KAYNAKLANABİLECEK DOĞRUDAN VEYA DOLAYLI TÜM KAYIPLAR, YARALANMALAR YA DA HASARLAR SONUCUNDA, NEDENİ NE OLURSA OLSUN TÜM DAVALAR, TAZMİNAT TALEPLERİ VEYA HAK İDDİALARI; BİLGİLERİN KULLANILMASI YA DA KULLANILAMAMASINDAN, BİLGİLERDEKİ TÜM YANLIŞLARDAN VEYA BU KOŞUL VE ŞARTLARA UYULMAMASINDAN VE AW VEYA LİSANSÖRLERİ TARAFINDAN BU TİP ZARARLARIN MEYDANA GELEBİLMESİ OLASILIĞI YÖNÜNDE UYARI YAPILMASINA RAĞMEN BİR GARANTİYE BAĞLI FAALİYET YA DA HAKSIZLIKLARDAN KAYNAKLANAN KAR, GELİR, SÖZLEŞME VEYA TASARRUF KAYIPLARI İLE DOĞRUDAN VEYA DOLAYLI TÜM TESADÜFİ, ÖZEL VEYA DOLAYLI ZARARLAR. Bazı Eyaletler, Bölgeler ve Ülkelerde belirli sorumluluk muafiyetine veya zarar sınırlamasına izin verilmez, bu yüzden yukarıda sözü edilen koşullar size uygulanmayabilir.

İhracat Denetimi. Size verilen Verilerin herhangi bir bölümünü veya ilgili tüm doğrudan ürünleri, yürürlükteki ihracat yasaları, yönetmelikleri ve düzenlemeleri altında yer alan tüm lisans ve onaylara uygun olması durumu hariç olmak üzere hiçbir yere ihraç edemezsiniz.

Tüm Sözleşme. Bu koşul ve şartlar, AW (ve lisansörleri ile onların lisansör ve tedarikçileri dahil olmak üzere) ve sizin aranızda işbu belgede sözü edilen konuyla ilgili tüm sözleşmeyi oluşturmaktadır ve aynı konuyla ilgili olarak aramızda daha önceden yazılı veya sözlü olarak mevcut olan tüm sözleşmelerin yerine geçer.

Amir Hüküm. Yukarıda sözü edilen koşul ve şartlar, (i) kanuni ihtilaf hükümlerine veya (ii) açık bir şekilde hariç tutulan Birleşmiş Milletler Konvansiyonu Uluslararası Mal Satışı Anlaşmalarına yetki vermeksizin Hollanda yasalarına tabidir. Tarafınıza sağlanan Veriler ile ilgili veya bunlardan kaynaklanan tüm anlaşmazlıklar, hak talepleri ve davalarda Hollanda'nın yargılama yetkisini kabul etmiş olursunuz.

Üçüncü Şahıslara Ait Duyurular.

Avusturya
"© Bundesamt für Eich-und Vermessungswesen"

Hırvatistan, Estonya, Letonya, Litvanya, Polonya, Slovenya
"© EuroGeographics"

Fransa
"source: © IGN 2009 - BD TOPO®"

Almanya
"Die Grundlagendaten wurden mit Genehmigung der zuständigen Behörden entnommen" veya "Die Grundlagendaten wurden mit Genehmigung der zustaendigen Behoerden entnommen."

Büyük Britanya
"Based upon Crown Copyright material."

Yunanistan
"Copyright Geomatics Ltd."

Macaristan
"Copyright ©2003; Top-Map Ltd."

İtalya
"La Banca Dati Italiana è stata prodotta usando quale riferimento anche cartografia numerica ed al tratto prodotta e fornita dalla Regione Toscana."

Norveç
"Copyright © 2000; Norwegian Mapping Authority"

Portekiz
"Source: IgeoE-Portugal"

İspanya
"Información geográfica propiedad del CNIG"

İsveç
"Based upon electronic data © National Land Survey Sweden."

İsviçre
"Topografische Grundlage: © Bundesamt für Landestopographie."

Belçika Trafik Kodları Ministerie van de Vlaamse Gemeenschap ve Ministèrie de l'Equipement et des Transports tarafından sağlanmıştır.

Bu ürün Ordnance Survey with the permission of Her Majesty's Stationary Office. © Crown copyright and/or database right 2006. All rights reserved. License number 150000678 izniyle alınmış lisansa sahip haritalandırma verileri içerir.

Copyright© 2010 ZENRIN EUROPE GmbH., All Rights Reserved.

Mümkün olduğunca doğru harita bilgisi sağlamak amacıyla, yol onarımları gibi durumlar hakkında her zaman tarafımızdan bilgi toplanmakta ve yerinde inceleme yapılmaktadır. Ancak, yolların, caddelerin ve tesislerin adları ve konumları sıklıkla değişir. Bazı yerlerde, yol yapımları devam etmekte olabilir. Bu nedenle, bu sistemdeki bazı alanlar hakkındaki bilgiler gerçek konumdan farklı olabilir.

Harita veritabanı normalde yılda bir kez güncellenir. Güncellemenin fiyatı ve temini hakkında bilgi için, herhangi bir Toyota bayisi ile irtibata geçin.

- **Harita verisini ve Gracenote Media Database (CDDB) versiyonunu ve harita kapsama alanını onaylamak için**

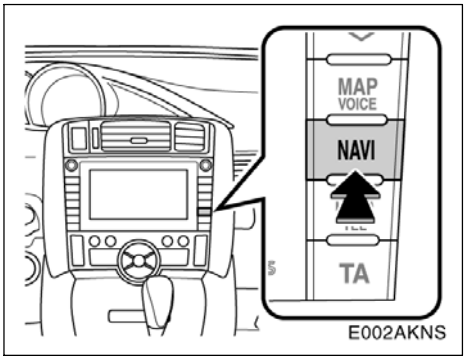

1. "NAVI" düğmesine basın.

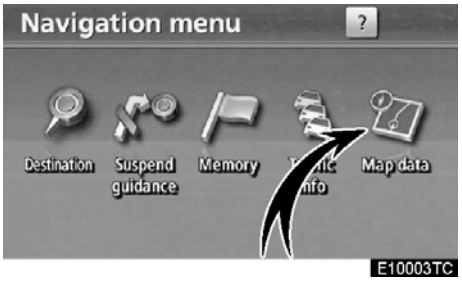

2. "Map data" (Harita verisi) öğesine dokunun.

Harita verisi versiyon numarası ve Gracenote Media Database (CDDB) versiyon numarası bu ekran kullanılarak kontrol edilebilir.

Harita kapsama alanını görüntülemek için, **"Covered area"** (Kapsanan alan) öğesine dokunun. Ekrandaki kapsanan alanı doğrulayın.

"CDDB update" (CDDB güncelleme), Gracenote Media Database (CDDB) versiyonu güncellenirken kullanılacaktır.

"Data update" (Veri güncelleme), harita verisi versiyonu güncellenirken kullanılacaktır.

Gracenote Media Database (CDDB) ve harita verisi güncelleme ile ilgili ayrıntılı bilgi için, herhangi bir yetkili Toyota bayisine başvurun.

Daha yeni bir güncellemenin mevcut olup olmadığın öğrenmek için, herhangi bir Toyota bayisi ile irtibata geçin.

DİZİN

Navigasyon sistemi işlevi için, lütfen 20. sayfa'daki **"Navigasyon sistemi işlev dizinine"** bakın.

Sayılar/Semboller

? düğme 22, 56
3 Güzergah seçimi 81
3D işareti 227

A

A2DP (İleri Seviye Ses Dağılım Profili) 192
Açılır mesaj 227, 230
"Address" (Adres) ile varış noktasının aranması 61
Adres düğmesi 56
AF düğmesi 162
Albüm isminin değiştirilmesi 180
AM düğmesi 152
Araç ayarları 280
Araç düğmesi 23
Arama alanı simgesi 56
Arama alanının seçilmesi 58
Arama koşulu 97
Arama noktası olarak mevcut konum 71
Arama noktası yanındaki POI'ler (Önemli Noktalar) 72
Aranacak şehir 63, 66
"Area size" (Bölge boyutu) öğesinin değiştirilmesi 120
ASL 157
AST 161
AUDIO (Ses) düğmesi 152
AUX (Çıkış) adaptörü 159
AVRCP (Ses/Video Uzaktan Kontrol Profili) 192
Ayrıntılı telefon ayarları 267

B

Bağlantı metodunun seçilmesi 272
Bakım bilgileri 28
Bakım bilgilerinin ayarlanması 280
Bas 156
Başlangıç ekranı 28
Bayi ayarlama 282
Belirli bir zaman aralığındaki kayıtlar 150
Bellek düğmesi 22, 56
Bellek 107
Bilgilendirme ekranı 25
Bilgilendirme öğeleri 281
Bilgilerin Gracenote Medya Veritabanından Alınması 183
Bip sesi ayarları 218
Bir albümün düzenlenmesi 180
Bir albümün silinmesi 179
Bir Bluetooth® müzik sisteminin bağlanması 194
Bir Bluetooth® müzik sisteminin bağlanması 196
Bir Bluetooth® müzik sisteminin bağlanması 275
Bir Bluetooth® müzik sisteminin çalınması 196
Bir Bluetooth® telefonun kaydedilmesi 236
Bir Bluetooth® telefonunun bağlanması 129
Bir Bluetooth® telefonunun girilmesi 128
Bir cadde adının girilmesi 62
Bir çalma listesinin düzenlenmesi 185
Bir çalma listesinin oluşturulması 183
Bir dilin seçilmesi 218, 219
Bir istasyonun hafızaya alınması 160
Bir istasyonun seçilmesi 161
Bir MP3/WMA diskin çalınması 169
Bir MP3/WMA DİSKİN kullanılması 169
Bir müzik CD'sinin çalınması 166
Bir müzik CD'sinin kullanılması 166
Bir not eklemek 147
Bir notun düzenlenmesi 148
Bir ses tanıma dilinin seçilmesi 218, 220
Bir telefon numarasının aktarılması 244
Bir varış noktası olarak POI (Önemli Noktalar) 104
Bluetooth® ayarlarının başlatılması 266
Bluetooth® ayarlarının değiştirilmesi 264
Bluetooth® bağlantı durumu başlangıçta 269
Bluetooth® bilgilendirme 240, 271
Bluetooth® bilgilerinin görüntülenmesi 240
Bluetooth® müzik ayarlarının başlatılması 277
Bluetooth® müzik çalar 192
Bluetooth® müzik çaların kaldırılması 274
Bluetooth® müzik sistemi çalışması 192

Bluetooth® sesinin ayarlanması 273
Bluetooth® telefonda arama yapılması 133
Bluetooth® telefonda konuşma 140
Bluetooth® telefonda yanıt verilmesi 139
Bluetooth® telefonun düzenlenmesi 240
Bluetooth® telefonun seçilmesi 238
Bluetooth® telefonun silinmesi 242
Bluetooth® telefonun yeniden bağlanması 132
Bluetooth® 124, 192, 263

C

Cadde adı 62
CAUTION (DİKKAT) ekranı 28
CD çaların kullanımı 164
CD düğmesi 152
CDDB versiyonu 189, 296
CDDB 183, 190
Cep telefonu 124
Cihaz adının değiştirilmesi 272, 277
"Contact" (Kişi) düzenleme 283
"Coordinates" (Koordinatlar) ile varış noktasının aranması 77

Ç

Çağrı bekletme 141
Çağrı geçmişinden arama 136
Çağrı geçmişinin silinmesi 257
Çalma listesinin silinmesi 187
Çıkartma düğmesi 164
ÇIKARTMA KAPATMA düğmesi 152
Çift harita ekranı 44
Çift harita 46
Çizgi renginin seçilmesi 218, 220

D

"Dealer" (Bayi) düzenleme 283
"Dealer" (Bayi) ya da "Contact" (Kişi) Düzenleme 283
DISP (Görüntü) düğmesi 10
Direksiyon üzerindeki düğmeler 202
Diskin takılması veya çıkartılması 164
Dokunmatik ekranın çalışması 29
Dönüş listesi ekranı 44, 90
DSP kontrolü 157

E

Ekran düzeni işlevi 227, 229
Ekran kaydırmanın çalışması 38
Ekranı kapatma 35
Ekranın ayarlanması 35
Eller serbest sistemi cep telefonu için 124
Eller serbest sistemi 124
En yakın 5 şehir 64, 67
Ev ile varış noktasının aranması 60
Ev numarası 62
Ev simgesi 56
Ev 12, 115
Evin kaydedilmesi 12, 115
Evin silinmesi 116
Evin varış noktası olarak belirlenmesi 18

F

FM düğmesi 152

G

Gelen çağrı ekranı 268
Genel ayarlar 218
Genel bakış düğmeleri ve yönlendirme ekranı 10
Genel düğmesi 23
Geri görüntüleme sistemi 212
Gidiş yönü yukarı sembolü 48
Gidiş yönü yukarı 10
Gösterilecek POI'ler (Önemli Noktalar) 102
GPS işareti 10
GPS 290
Gracenote medya veritabanı 189, 190
Gracenote 190
Güzergah düğmesi 10
Güzergah takibi 101
Güzergah tercihi 80, 100
Güzergah yönlendirme ekranı 88
Güzergah yönlendirmesinin başlatılması 79
Güzergaha genel bakış 99

Güzergahın ayarlanması 94
Güzergahın değiştirilmesi 80
Güzergahın yönlendirilmesi 16
Güzergahta düğmesi 72

H

Hafızalı takvim 146
Harf tuşu 30
Harflerin ve rakamların girilmesi 30
Harita düğmesi 56
Harita ekranı ile nokta arama 71
Harita ikonları 49
Harita kapsama alanı 296
Harita ölçeği 48
Harita verisi düğmesi 22
Harita verisi 296
Harita veritabanı bilgileri ve güncellemeleri 292
Harita yapılandırmalarının değiştirilmesi 44
Harita yapılandırması dokunmatik ekran düğmesi 10
HARİTANIN çalışması 37
Haritanın yönü 48
HDD•AUX düğmesi 152
HFP (Eller Serbest Profili) 124
Hızlı arama ayarları 252
Hızlı arama 135, 253, 257
Hızlı aramalardan arama 135
Hızlı aramanın düzenlenmesi 256
Hızlı aramanın kaydedilmesi 253
Hızlı aramanın silinmesi 257
Hızlı erişim ile varış noktasının aranması 61
Hızlı erişim simgesi 56
Hızlı erişimin kaydedilmesi 14

I

"Icon"un (İkon) değiştirilmesi 111
INFO/TEL (Bilgi/Tel) düğmesi 10, 25
"Intersection" (Kavşak) ile noktasının aranması 75

İ

İkonla ilgili bilgiler 41
İmleç yakınındaki önemli noktalar düğmesi 56
İsme göre arama 138
İstasyon listesi 161
İstenen bir albümün seçilmesi 177, 197
İstenen dosyanın aranması 172
İstenen dosyanın seçilmesi 170
İstenen klasörün aranması 172
İstenen klasörün seçilmesi 169
İstenen parçanın seçilmesi 167, 177, 197
İstenen parçayı arama 168
İşlev düğmesi gösterge ekranı 152
İşlev menüsü sekmesi 152
İşlev yardımı 37

K

Kaçınılacak bölgelerin düzenlenmesi 118
Kaçınılacak bölgelerin kaydedilmesi 116
Kaçınılması gereken bölge olarak imleç konumu 40
Kaçınılması gereken bölgeler 116
Kaçınılması gereken bölgelerin adları 119
Kaçınılması gereken bölgelerin silinmesi 121
Kalibrasyon 227
Kategoriler 69
Kavşak düğmesi 56
Kavşak yönlendirme ekranı 44, 89
Kaydedilen nokta adları 110
Kaydedilen nokta bilgisi 42
Kaydedilen nokta olarak imleç konumu 39
Kaydedilen noktalar ekranı 106
Kaydedilen noktaların düzenlenmesi 109
Kaydedilen noktaların silinmesi 114
Kaydet düğmesi 10
Kayıt ayarları 278
Kayıt bilgileri 29
Kayıt kalitesi 278
Kayıt listesi 149
Kişisel verilerin silinmesi 218, 222
Komut listesi 52
Kontrast 35
Konum ve yön kalibrasyonu 232
Konuşma düğmesi 49, 154
Koordinatlar düğmesi 56
Kurulum ekranı 23
Kuzey yönü yukarı sembolü 48
Kuzey yönü yukarı 10

L

Lastik değişim kalibrasyonu 233
Liste ekranının çalışması 30
Liste 33
"Location" (Konum)
düzenleme 284
"Location" (Konum) öğesinin
değiştirilmesi 112, 120

M

Manuel Kayıt 279
"Map" (Harita) ile varış
noktasının aranması 73
MAP/VOICE (HARİTA/SES)
düğmesi 10, 37, 38, 92
"Memory" (Bellek) ile varış
noktasının aranması 74
Mevcut albümün düzenlenmesi 188
Mevcut konum ekranı 37
Mevcut konum/lastik değişimi
kalibrasyonu 231
Mikrofon 51, 125
MP3/WMA 169
Müzik işlevleri arasında geçiş 155
Müzik kütüphanesi bilgileri 189
Müzik kütüphanesine kaydedilen
bir parçanın dinlenmesi 176
Müzik kütüphanesine kayıt 174
Müzik kütüphanesine kayıtlı
verilerin düzenlenmesi 179
Müzik kütüphanesinin kullanımı 174
Müzik sistemi uzaktan
kumandası 202
Müzik sisteminin açılıp
kapanması 154

N

"Name" (Ad) değiştirme 110, 119
NAVI düğmesi 10, 22
Navigasyon ayarları 226
Navigasyon düğmesi 23
Navigasyon menüsü ekranı 22
Navigasyon sisteminin
kısıtlamaları 290
Noktaların kaydedilmesi 108
Numara çevirerek arama 133

O

Off (Kapalı) işlevi 10, 229
Ok ekranı 44, 90
OPP (Nesne Gönderme Profili) 124
Orta 156
Ortalama hız 227, 228
Otomatik arama 161
Otomatik ekran değişimi
ayarları 218
Otomatik kayıt 279
Otomatik ses ayarları
yüksek hız için 234
Otomatik ses seviyesi
ayarlama 157
Otomatik sesli yönlendirme 225
Otoyol bilgi ekranı 44, 88
Otoyol girişi/çıkışı düğmesi 56
Otoyoldaki yönlendirme ekranı 89

Ö

Ölçek göstergesi 10
Ölçüm birimi 218, 222
Önceki düğmesi 56
Önceki noktaların silinmesi 121

P

Parça adının değiştirilmesi 182
Parçaların çıkarılması 187
Parçaların eklenmesi 186
Parçaların yeniden sıralanması 188
Parlaklık 35
PBAP (Telefon Rehberi
Erişim Profili) 124
Phonebook (Telefon rehberi) 243
POI (Önemli Noktalar) bilgisi 41
POI (Önemli Noktalar) düğmesi 10, 56
POI (Önemli Noktalar) ikonlarının
görüntülenmesi 102
POI (Önemli Noktalar) kategorisi
değişimi 229
POI ikonlarının seçilmesi 227, 229
"POI" (Önemli noktalar) ile
varış noktasının aranması 65
POI'dan (Önemli Noktalar) arama 139
Posta kodu 64, 68
"Previous" (Önceki) ile varış
noktasının aranması 74
Pusula modu ekranı 44
Pusula modu 47
PWR•VOL (Güç•Ses Seviyesi)
düğmesi 152

Q

Quick access (Hızlı erişim) 14
"Quick access" (Hızlı erişim) öğesinin değiştirilmesi 113
"Quick access" (Hızlı erişim) öğesinin silinmesi 112

R

Radyo veri sistemi 162
Radyonun dinlenmesi 159
Radyonun kullanımı 159
RAND (Rastgele) düğmesi 168, 173, 178, 198
RDS 162
RDS-TMC işareti 10
RDS-TMC 83
RPT düğmesi 168, 173, 178, 198

S

Saat ayarları 223
Saat dilimi 224
Saat düğmesi 23
Sabit disk alanı 189
Sabit diskin bilgilerinin bilgilendirme 189
Sağ ekranın düzenlenmesi 47
Sanatçı isminin değiştirilmesi 181
Sayılar ve semboller 31
SCAN (Tara) düğmesi 168, 172, 178
SEEK/TRACK (Arama/Parça) düğmesi 152
Servis yolu ayarı 98
Ses ayarları 225
Ses ayarları 270
Ses düğmesi 23
Ses ikonları 111
Ses seviyesi ayarı 234
Ses seviyesi 225, 226
Ses seviyesi 226
Ses tanıma yardımı 225
Ses tanımayla arama 137
Sesli arama komutu 259
Sesli arama komutunun ayarlanması 259
Sesli arama komutunun düzenlenmesi 262
Sesli arama komutunun kaydedilmesi 260
Sesli arama komutunun silinmesi 262
Sesli komut sistemi 49, 154
SETUP (Kurulum) düğmesi 10, 23
Sınır yönlendirmesi 10
Sıralama 34
Son 5 şehir 65, 68

Ş

Şehir adı 63, 67
Şehir merkezi 70
Şifrenin değiştirilmesi 276

T

TA düğmesi 152, 162
Tahmini varış süresi 93
Tahmini yolculuk süresi 93
Takvim düğmesi 25
Tarzın değiştirilmesi 182
Taşınabilir müzik çaların kaydedilmesi 273
Taşınabilir müzik çaların seçilmesi 270
Tek dokunmalı kaydırma 38
Tek harita ekranı 44
Tek harita 45
"Tel. no." (Telefon numarası) düzenleme 284
"Tel. no." (Telefon numarası) öğesinin değiştirilmesi 114
Telefon ayarları 233
Telefon ayarlarının başlatılması 235
Telefon düğmesi 125
Telefon düğmesi 23, 25
Telefon numarası düğmesi 56
Telefon rehberi aktarımı 244
Telefon rehberi ile arama 134
Telefon rehberi verilerinin kaydedilmesi 246
Telefon rehberi verilerinin silinmesi 250
Telefon rehberi verisinin düzenlenmesi 248
Telefon rehberinin ayarlanması 243
Telefon 124
Telefonun kullanımı 235
"Telephone no." (Telefon numarası) ile varış noktasının aranması 78
Tipik sesli yönlendirme komutları 91
Tiz 156
Ton ve denge 156
Trafik anonsu 162
Trafik ayarları 285
Trafik bildirimi 227

Trafik bilgi ekranları 83
Trafik bilgi göstergesi 83
Trafik bilgi ikonu 83
Trafik bilgi oku 83
Trafik bilgilendirmesi için sesli yönlendirme 285
Trafik bilgileri 43, 83
Trafik bilgisi düğmesi 22
Trafik bilgisi gösterimi 285, 286
Trafik durumu 285
Trafik düğmesi 23
Trafik istasyonunu seçme 287
Trafik olayı 84
Trafikten otomatik kaçış 285, 286
TUNE•FILE (Ayar•Dosyası) düğmesi 152
Tuş takımı dili 32
Tuş takımı düzeninin seçilmesi 218, 221
Tüm kategorileri listele düğmesi 69, 72
Tüm modlarda sesli yönlendirme 225

U

UK Posta kodu düğmesi 56
"UK Postal code" (UK Posta kodu) ile varış noktasının aranması 78
Uzaklaştır düğmesi 10

V

Varılacak noktaya olan uzaklık ve süre 10,93
Varış noktalarından arama 72
Varış noktalarının eklenmesi 94
Varış noktalarının silinmesi 96
Varış noktalarının yeniden sıralanması 95
Varış noktası bilgisi 43
Varış noktası düğmesi 22
Varış noktası ekranı 56
Varış noktası olarak imleç konumu 38
Varış noktasının aranması "Motorway ent./exit" (Otoyol girişi/çıkışı) 76
Varış noktasının aranması "POI near cursor" (İmleç yakınındaki önemli noktalar) 69
Varış noktasının aranması 57
Veritabanı sürümü 296
Veritabanı 189
Vurgu işaretleri 31

Y

Yakınlaştır düğmesi 10
Yardım 37
Yerel POI (Önemli Noktalar) listesi 104
Yönlendirmenin devam ettirilmesi 82
Yönlendirmenin duraklatılması ve devam ettirilmesi 82
Yönlendirmeyi devam ettir düğmesi 22
Yönlendirmeyi duraklat düğmesi 22
Yönlendirmeyi duraklatma 82